









Legende:

- | | |
|---|---|
|  | Wegentzung;
Nutzung des öffentlichen Wegnetzes durch die Baumaßnahme;
Nutzung durch Anlieger/Dritte nicht möglich |
|  | Baustraße;
Errichtung öffentlicher Wiege als Baustraße;
Nutzung durch Anlieger/Dritte nicht möglich |
|  | Baustraße;
Errichtung öffentlicher Wiege als Baustraße;
Nutzung durch Anlieger/Dritte nicht möglich |
|  | Baustraße;
Neubau einer Baustraße;
Nutzung durch Anlieger/Dritte nicht möglich |
|  | Baustellenzu- bzw. -aufstufung;
Nutzung durch Anlieger/Dritte nicht möglich |
|  | Geologische Maßnahme |
|  | Legistische kulturhistor. Ober- und Unterboden und/oder Material |
|  | temporäre Artenschutzfläche, CEF-Maßnahme |

U13 Weilimdorf bis S-Hausen/Ditzingen und Stadtbahnbetriebshof Weilimdorf (BF4)

Unterlage 16.02

b	13.02.2024	ChK	Planfeststellung Einreichung
a	11.05.2023	ChK	***
Idx	Datum	Name	Änderungsnachweis

SSB

Stuttgarter Straßenbahnen AG
Stabsbereich Planung
Systemplanung
Stadtbahn Stuttgart

Lageplan

Teil 2

Planfeststellung

part: 121

no.3c.	12.1
no.3d.	

nitt:

1.05.2023	ChK
-----------	-----

1.03.2024 Pfl

Stadtbahnverlängerung U13
Weilimdorf - Hausen - Ditzingen

Baulogistikflächen und temporäre Artenschutzmaßnahme

--	--

Maßstab: 1:1000	Plan Nr.: VPs 11757
-----------------	---------------------

Majority	1.1000	Minority	1.9999999999999999
----------	--------	----------	--------------------
