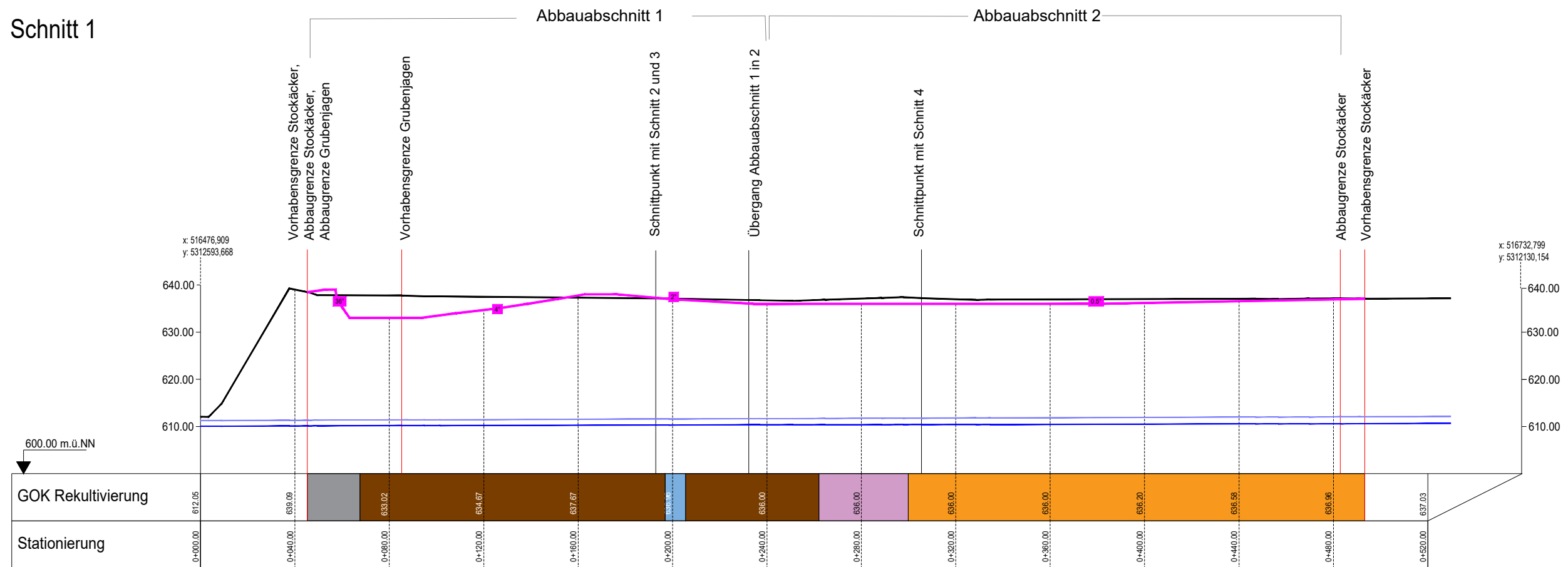



### LEGENDE für die Karten LBP 2.1-2.3

-  Geländeoberkante Bestand
-  Geländeoberkante Rekultivierung  
Geländeneigung in °
-  Grundwasser Hochwasser  
Mittelwert: 611.88 m.ü.NN (10.04.2018)
-  Grundwasser Niedrigwasser  
Mittelwert: 610.52 m.ü.NN (14.04.2020)

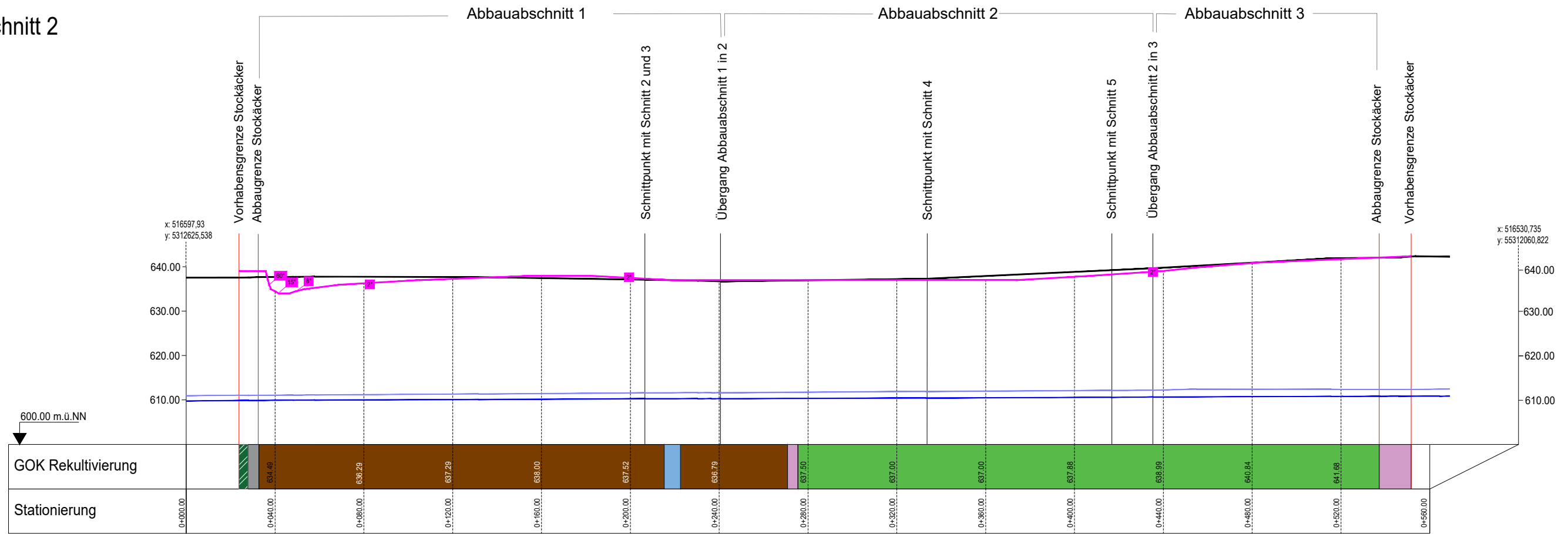
### Schnitt 1



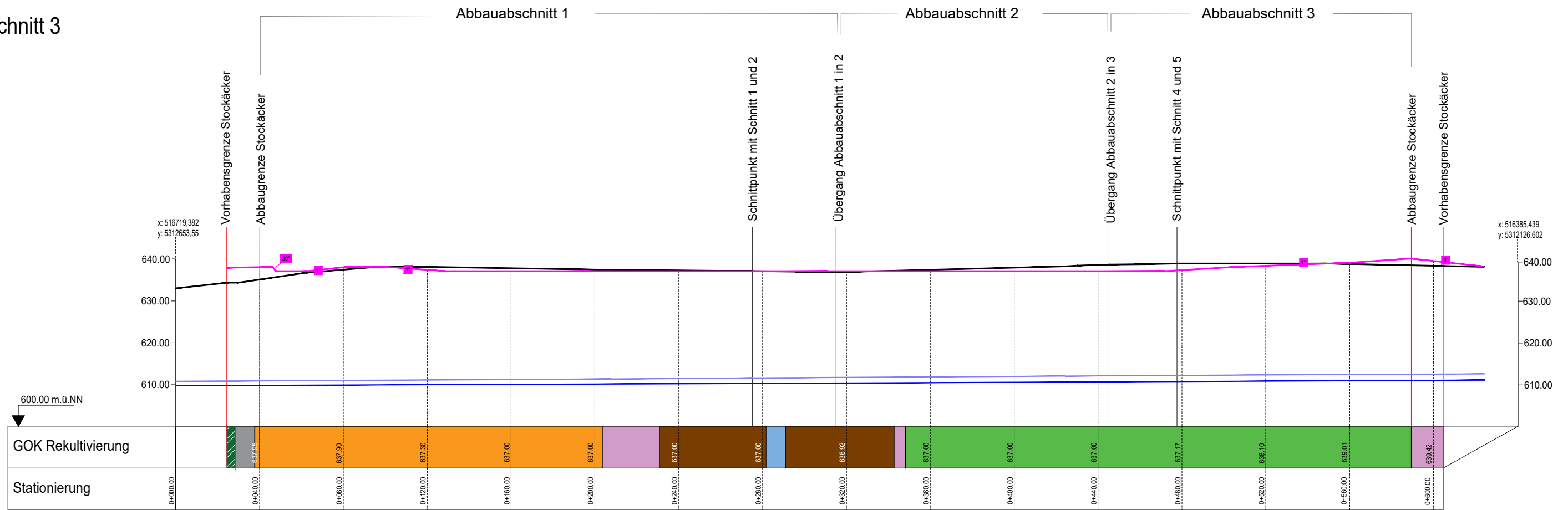
Ind.	Datum	gez.	Änderungen / Bemerkungen
A			
B			
C			
D			
E			

Projekt: 2541A Planinhalt: LBP Karten Nr. 2.1-2.3 Bauherr: Valet u. Ott GmbH & Co. KG Uferweg 25 88512 Mengen	 Überlingen • Stuttgart • München Planung: Planstatt Senner Breitlestraße 21 88662 Überlingen Tel: 07551/9199-0	Plan-Nr.: LBP Karte 2.1 Planformat: A3 quer Maßstab: 1:2.000 Datum: 05-23   Gezeichnet: AH
---	---	---

## Schnitt 2



## Schnitt 3



Ind.	Datum	gez.	Änderungen / Bemerkungen
A			
B			
C			
D			
E			

Projekt: 2541A  
 Planinhalt: LBP Karten Nr. 2.1-2.3  
 Bauherr: Valet u. Ott GmbH & Co. KG  
 Uferweg 25  
 88512 Mengen

Überlingen • Stuttgart • München

Planung: Planstatt Senner  
 Breitlestraße 21  
 88662 Überlingen  
 Tel: 07551/9199-0

**PLANSTATT SENNER**



Plan-Nr.: LBP Karte 2.2

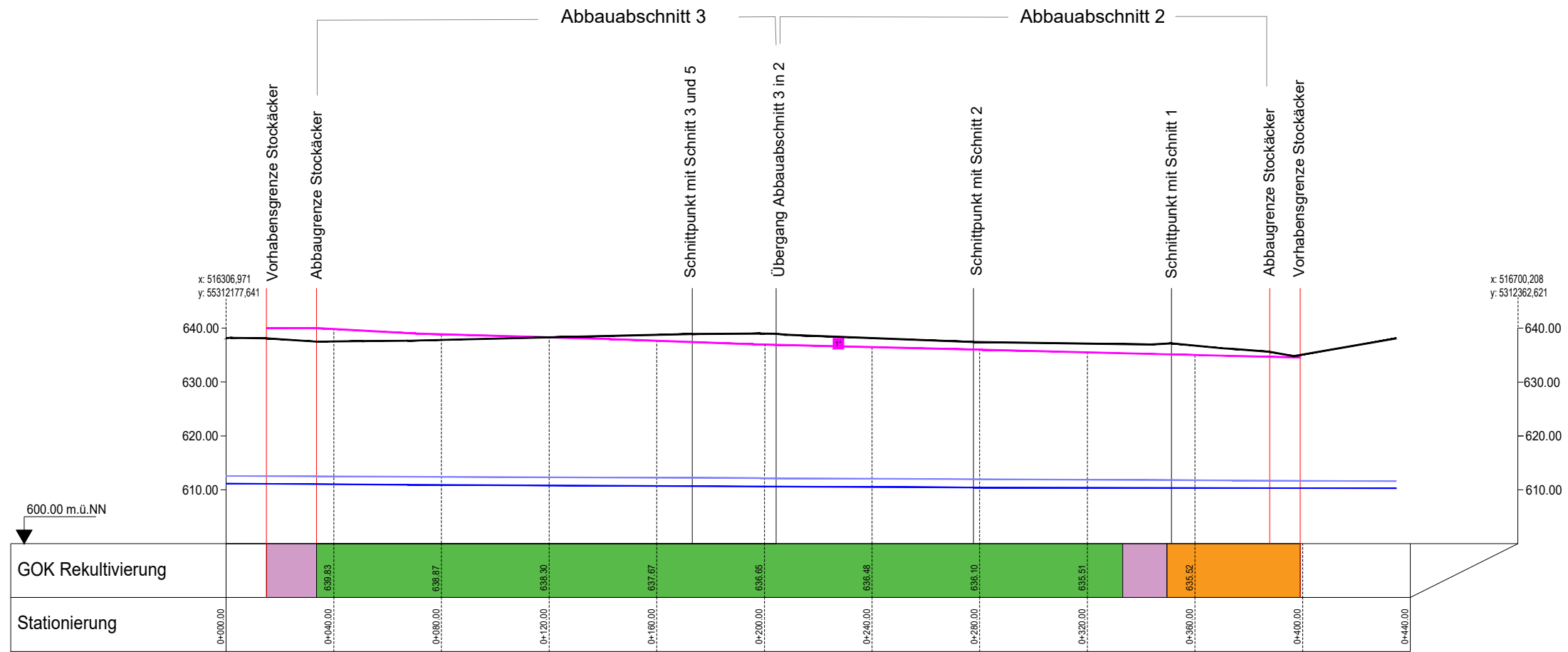
Planformat: A3 quer

Maßstab: 1:2.000

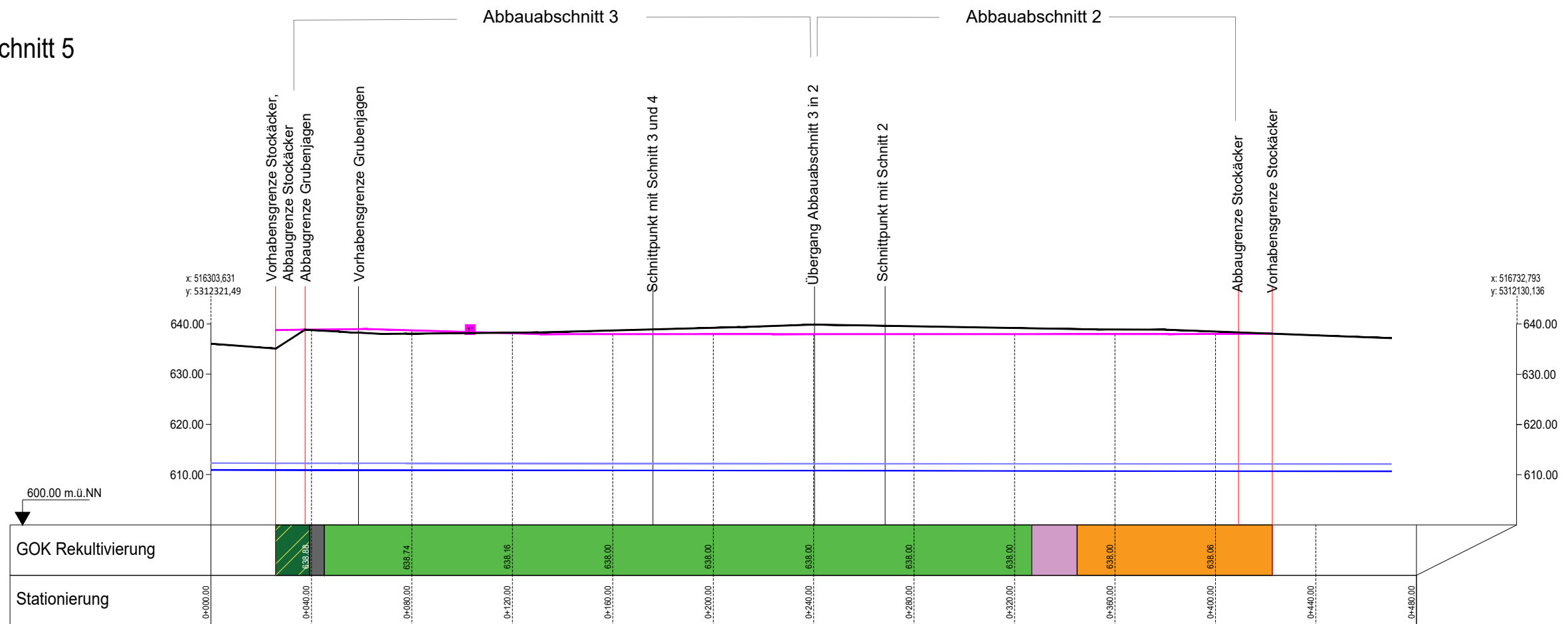
Datum: 05-23

Gezeichnet: AH

### Schnitt 4



### Schnitt 5



Ind.	Datum	gez.	Änderungen / Bemerkungen
A			
B			
C			
D			
E			

Projekt: 2541A  
 Planinhalt: LBP Karten Nr. 2.1-2.3  
 Bauherr: Valet u. Ott GmbH & Co. KG  
 Uferweg 25  
 88512 Mengen

Überlingen • Stuttgart • München  
**PLANSTATT SENNER**  
 Planung: Planstatt Senner  
 Breitlestraße 21  
 88662 Überlingen  
 Tel: 07551/9199-0



Plan-Nr.: LBP Karte 2.3  
 Planformat: A3 quer  
 Maßstab: 1:2.000  
 Datum: 05-23 Gezeichnet: AH