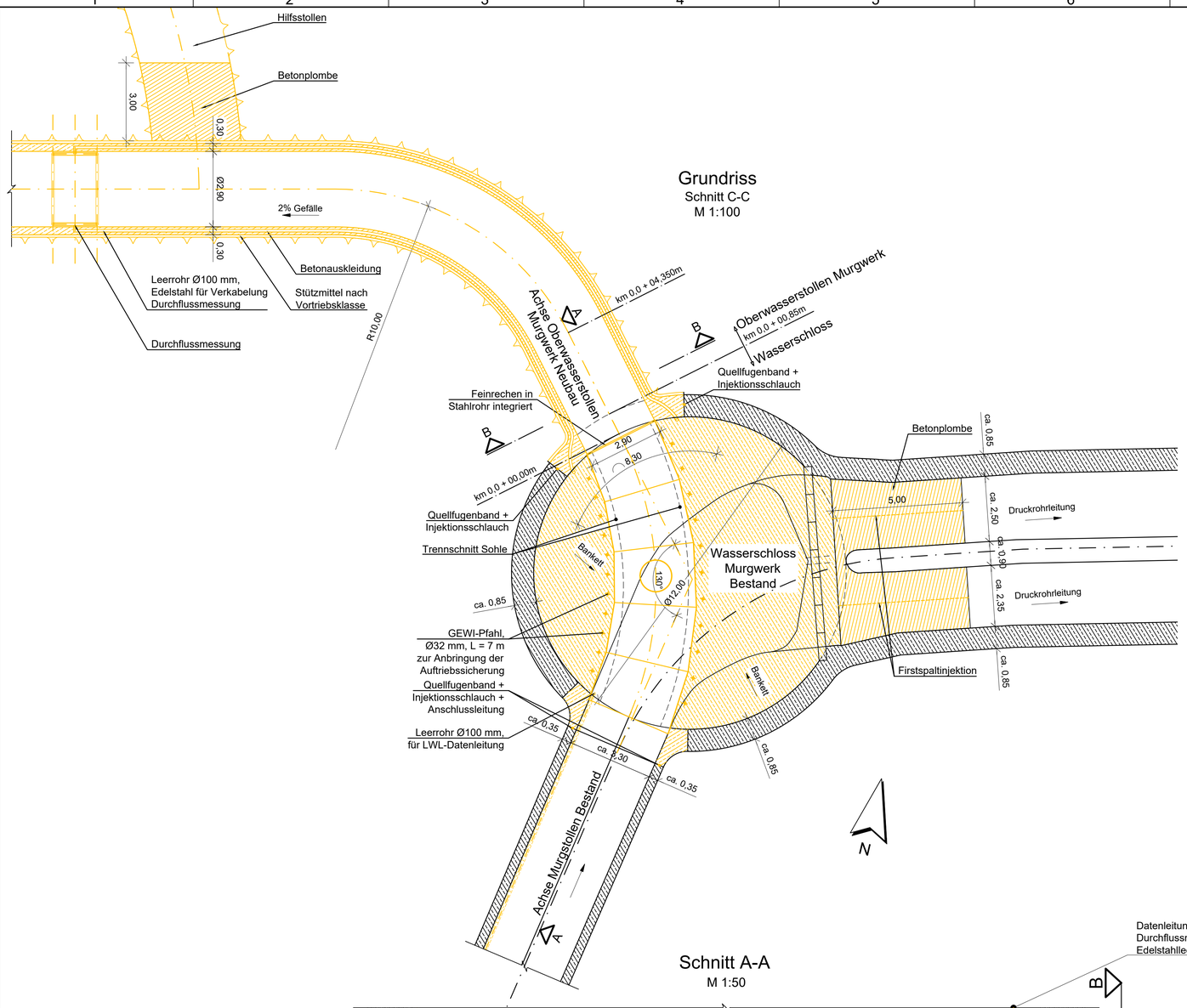

Grundriss
Schnitt C-C
M 1:100

Anmerkungen:

1. Alle Längenangaben in Meter [m] wenn nicht anders angegeben.
2. Alle Höhenangaben sind in Meter über Normalnull [m NN] und beziehen sich auf DHHN12, HST 130.
   (Höhen aus den Ursprungsgenehmigungen (HST 010) sind 10 cm niedriger.)
3. Bewehrung Betonauskleidung nach statisch-konstruktiven Erfordernissen
4. Darstellung ohne Stützmittel
5. Darstellung ohne Einbauten im Wasserschloss
6. Die Hilfsstollen werden nach Abschluss der Baumaßnahme verfüllt und verplombt.

Legende:

Neubau

Bestand

Schnitt B-B
RQ Oberwasserstollen Murgwerk
M 1:50

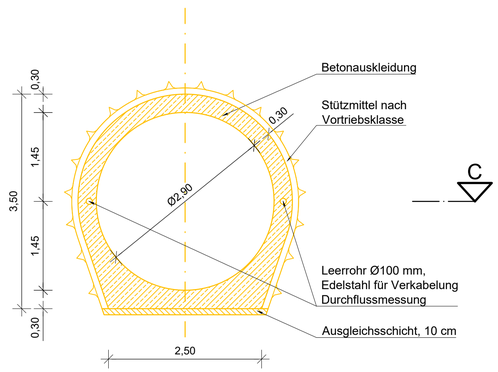

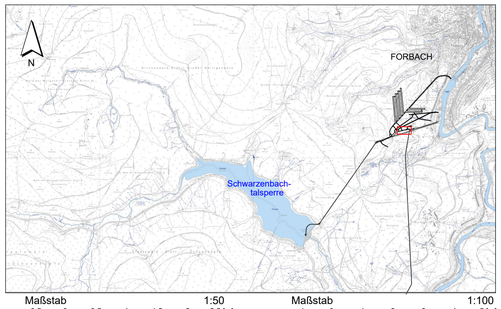

Schnitt A-A
M 1:50

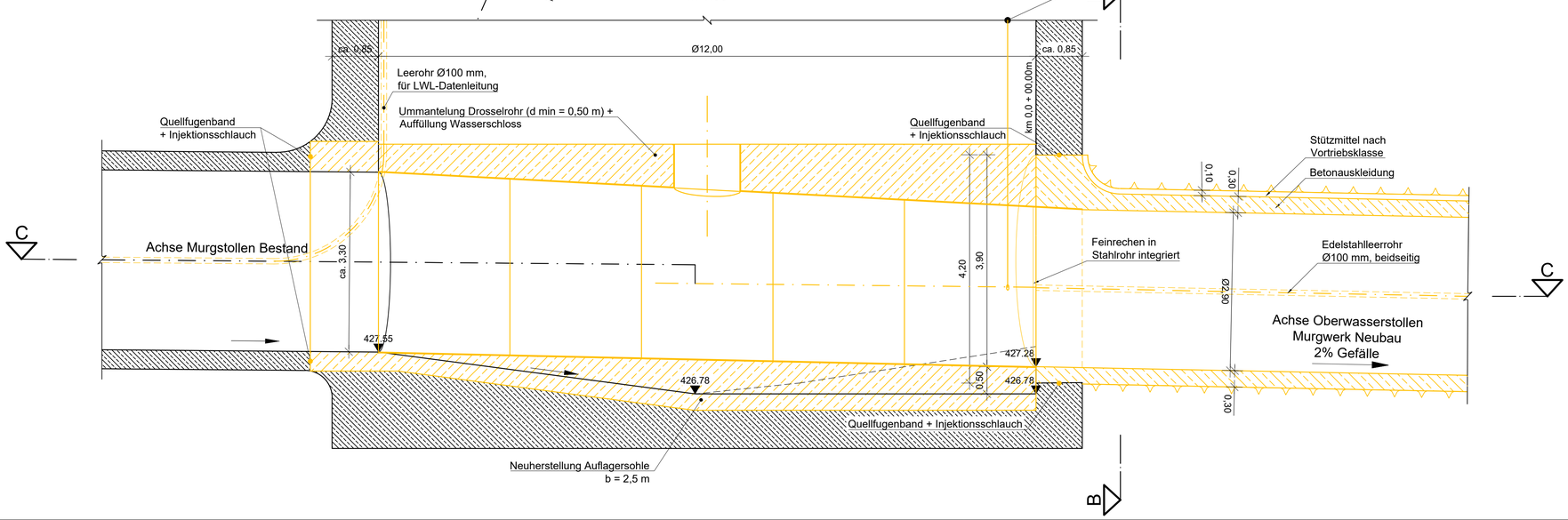

Änd. Index	Datum	Name	Art der Änderung
D	16.02.2022	TFI	Vollständigkeitsprüfung 2022
C	26.11.2021	TFI	Oberwasser Vertikalschacht, Keyplan, Hinweis: Höhenangaben

Für den Bauherren: 16.02.2022 (Datum) — Unterschrift — EnBW Energie Baden-Württemberg AG

Für den Planverfasser: 16.02.2022 (Datum) — Unterschrift — Ingenieurarbeitsgemeinschaft PSW Forbach

Bauherr / Auftraggeber:
EnBW
Energie Baden-Württemberg AG
Schelmenwasenstr. 15
70567 Stuttgart
Tel: + 49 (0)711/289-0
Fax + 49 (0)711/289-82180
Postfach 80 03 28
70503 Stuttgart

Planverfasser:
LAHMEYER HYDROPROJEKT
LAHMEYER INTERNATIONAL
Ingenieurarbeitsgemeinschaft
PSW Forbach
Elsenheimerstraße 11
80687 München

	Datum	Name
Gez.	30.09.2017	AFu
Gepr.	30.09.2017	Str
Geänd.	16.02.2022	Str

EnBW - Zeichnung-Nr.: W.M32.91.0G0.CLG0107.D

Projekt:
PSW FORBACH - NEUE UNTERSTUFE PLANFESTSTELLUNG

Benennung:
Grundriss und Schnitte Oberwasserstollen Murgwerk Anbindung Wasserschloss Grundriss und Schnitte

Maßstab: 1:50/1:100

Format: A1

Zeichnungs-Nr./Auftrags-Nr.: SAP-Bestell-Nr. 4560979766

Dokumenten-Nr.: Anlage B.V.8.5

Blätter:

Blatt:

Diese Zeichnung und sämtliche Beilagen sind dem Empfänger nur zum vorgesehenen Zweck anvertraut.
Gemäß DIN ISO 16016 werden EnBW alle Rechte vorbehalten, einschließlich des Eigentums an diesen Unterlagen.

Donnerstag, 17. Februar 2022 13:47:21