Schnitt A-A
M 1:100

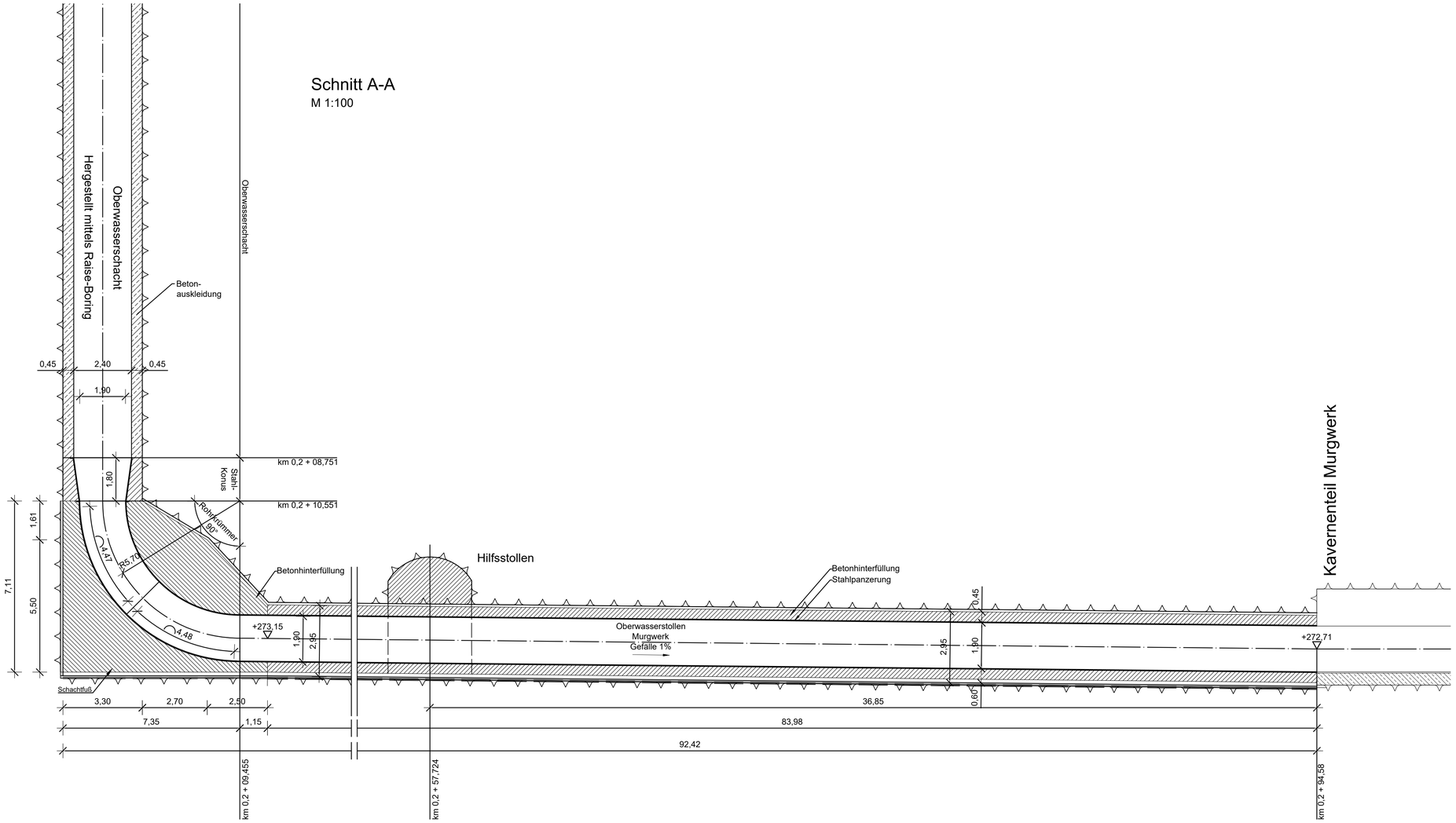

Grundriss
M 1:100

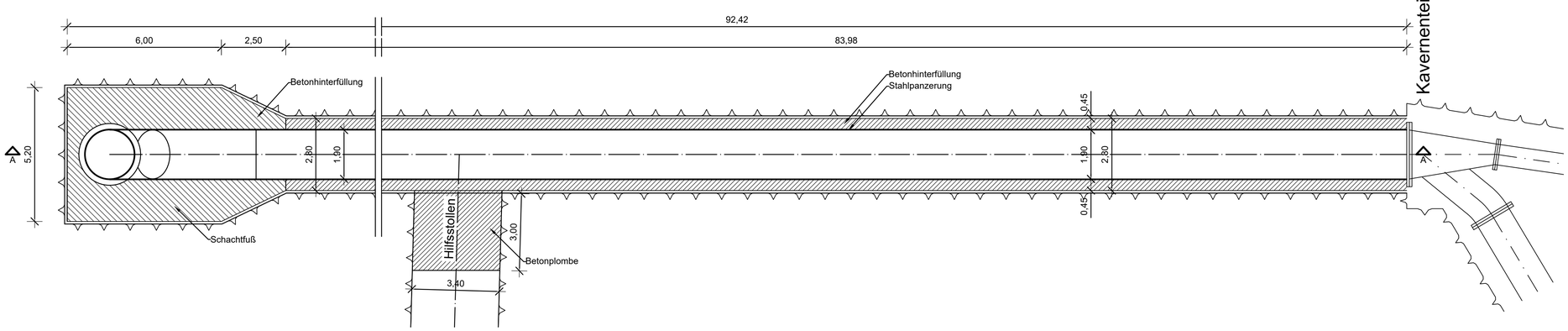

Anmerkungen:

1. Tatsächliche Ausbildung von Hilfsstollen und Hilfsaufweitungen nach Erfordernis AN-BAU
2. Darstellung ohne Stützmittel
3. Alle Höhenangaben sind in Meter über Normalnull [ü. NN] und beziehen sich auf DHHN12, HST 130.
   (Höhen aus den Ursprungsgenehmigungen (HST 010) sind 10 cm niedriger.)
4. Die Hilfsstollen werden nach Abschluss der Baumaßnahme verfüllt undverplombt.

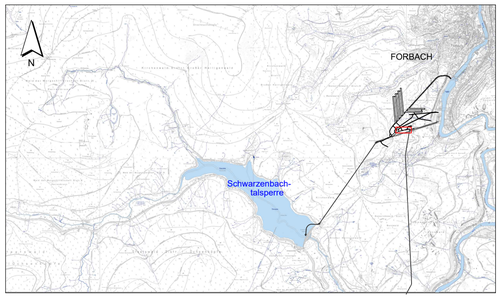

Maßstab 1:100
-1 0 1 2 3 4 5 [m]

Änd.	Index	Datum	Name	Art der Änderung
	C	26.11.2021	TFI	Oberwasser Vertikalschacht, Keyplan, Hinweis: Höhenangaben

Für den Bauherren: 16.02.2022 (Datum) — Unterschrift — EnBW, Energie Baden-Württemberg AG

Für den Planverfasser: 16.02.2022 (Datum) — Unterschrift — Ingenieurarbeitsgemeinschaft PSW Forbach

Bauherr / Auftraggeber:
EnBW
Energie Baden-Württemberg AG
Schelmenwasenstr. 15
70567 Stuttgart
Tel. + 49 (0)711/289-0
Fax + 49 (0)711/289-82180
Postfach 80 03 28
70503 Stuttgart

Planverfasser:
LAHMEYER HYDROPROJEKT
LAHMEYER INTERNATIONAL
C.C. HUTZ
Ingenieurarbeitsgemeinschaft
PSW Forbach
Eisenheimerstraße 11
80687 München

	Datum	Name
Gez.	30.09.2017	SDo
Gepr.	30.09.2017	Str
Geänd.	16.02.2022	Str

EnBW - Zeichnung-Nr.: W.M32.91.U01.CLG0105.C

Projekt:
PSW FORBACH - NEUE UNTERSTUFE PLANFESTSTELLUNG

Benennung:
Grundriss und Schnitte Oberwasserstollen Murgwerk Schachtfuß

Maßstab: 1 : 100

Format: A1

Zeichnungs-Nr./Auftrags-Nr.: SAP-Bestell-Nr. 4560979766

Dokumenten-Nr.: Anlage B.V.8.4

Blätter:

Blatt:

Diese Zeichnung und sämtliche Beilagen sind dem Empfänger nur zum vorgesehenen Zweck anvertraut.
Gemäß DIN ISO 16016 werden EnBW alle Rechte vorbehalten, einschließlich des Eigentums an diesen Unterlagen.

Mittwoch, 16. Februar 2022 19:39:17