Hinweise:

- Alle Längenangaben in Meter [m] wenn nicht anders angegeben.
- Alle Höhenangaben sind in Meter über Normalnull [m NN] und beziehen sich auf DHHN12, HST 130.
- Koordinaten beziehen sich auf das Gauss-Krüger-System in DHDN.

Kavernenteil Schwarzenbachwerk - Querschnitt F-F

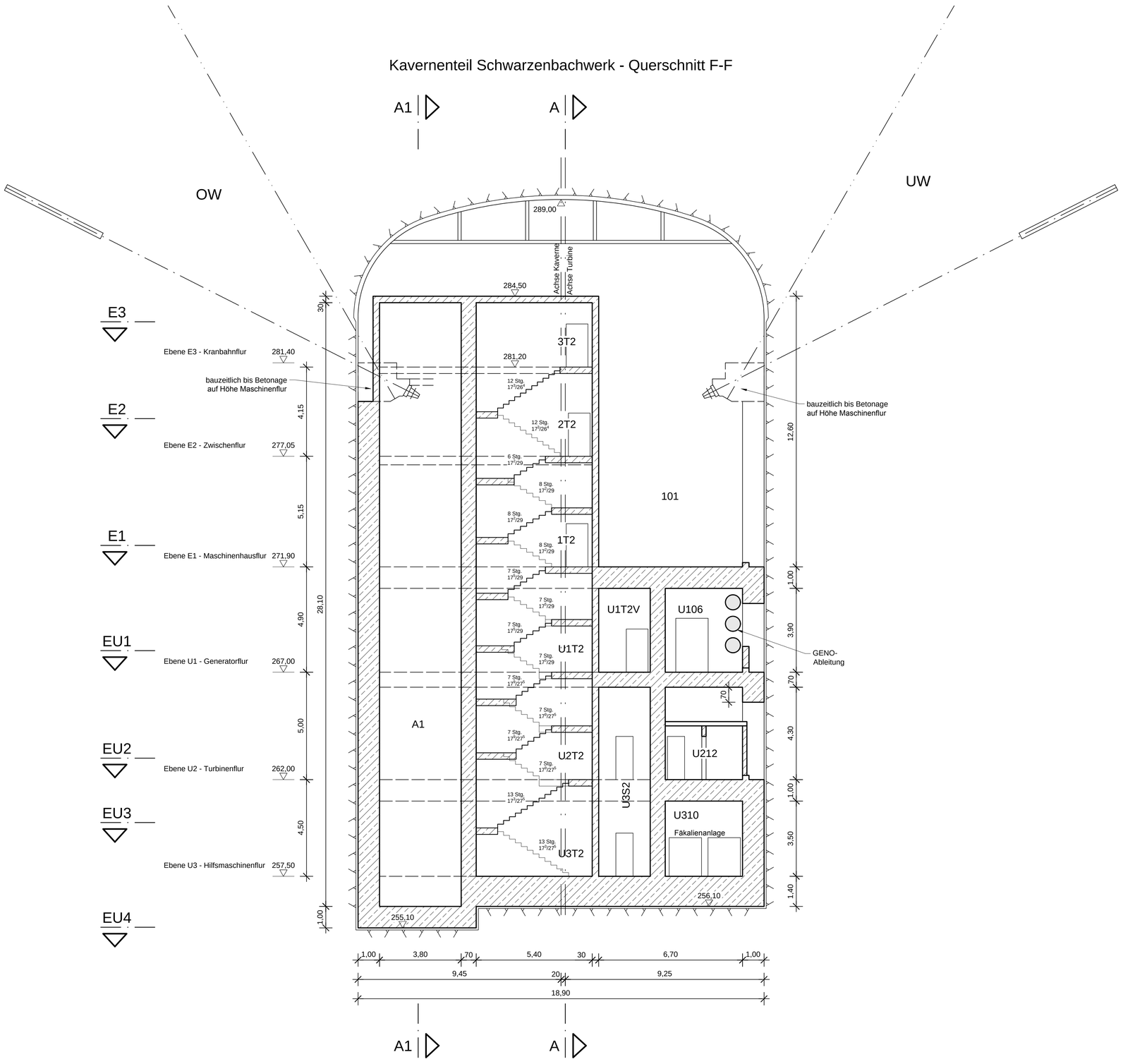

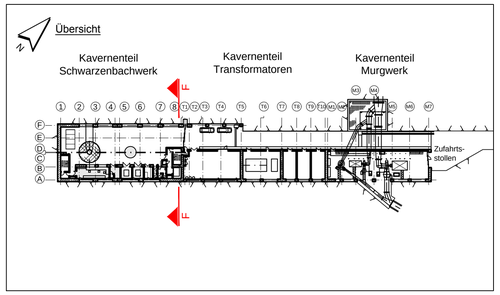

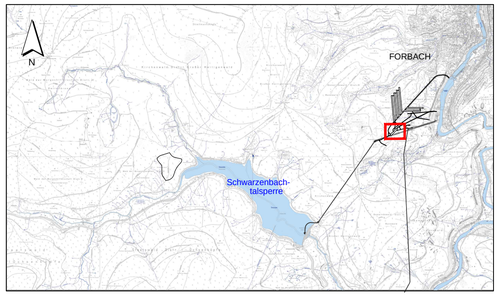

Maßstab 1:100

-1 0 1 2 3 4 5 [m]

Für den Bauherren: 30.11.2018 (Datum) — EnBW Energie Baden-Württemberg AG (Unterschrift)

Für den Planverfasser: 30.11.2018 (Datum) — Ingenieurarbeitsgemeinschaft PSW Forbach (Unterschrift)

Bauherr / Auftraggeber:
EnBW
EnBW Energie Baden-Württemberg AG
Schelmenwasenstr. 15
70567 Stuttgart
Tel. + 49 (0)711/289-0
Fax + 49 (0)711/289-82180
Postfach 80 03 28
70503 Stuttgart

EnBW - Zeichnung-Nr.: W.S32.10.0G0.CLG.0106.A

Projekt:
PSW FORBACH - NEUE UNTERSTUFE
PLANFESTSTELLUNG

Planverfasser:
LAHMEYER HYDROPROJEKT
LAHMEYER INTERNATIONAL
Ingenieurarbeitsgemeinschaft PSW Forbach
Elsenheimerstraße 11
80687 München

Benennung:
Grundriss und Schnitte
Kraftwerkskaverne
Kavernenteil Schwarzenbachwerk
Querschnitt F-F

Maßstab: 1:100
Format: A1

	Datum	Name
Gez.	26.06.2015	Brömel
Gepr.	16.11.2018	Sommerwerk
Geänd.		

Zeichnungs-Nr./Auftrags-Nr.: SAP-Bestell-Nr. 4560979766

Dokumenten-Nr.: Anlage B.V.2.7

Blätter:
Blatt:

Diese Zeichnung und sämtliche Beilagen sind dem Empfänger nur zum vorgesehenen Zweck anvertraut.
Gemäß DIN ISO 16016 werden EnBW alle Rechte vorbehalten, einschließlich des Eigentums an diesen Unterlagen.