







Legende

-  Überflutungsfläche beim HQ₁₀, HWGK
-  Überflutungsfläche beim HQ₅₀, HWGK
-  Überflutungsfläche beim HQ₁₀₀, HWGK
-  Überflutungsfläche beim HQ_{Extrem}, HWGK

**Zweckverband Hochwasserschutz Körsch
HRB Kläranlage Möhringen/Körsch**

Lageplan Auwaldausgleich

M 1 : 1.000

Stand: 02.08.2019