





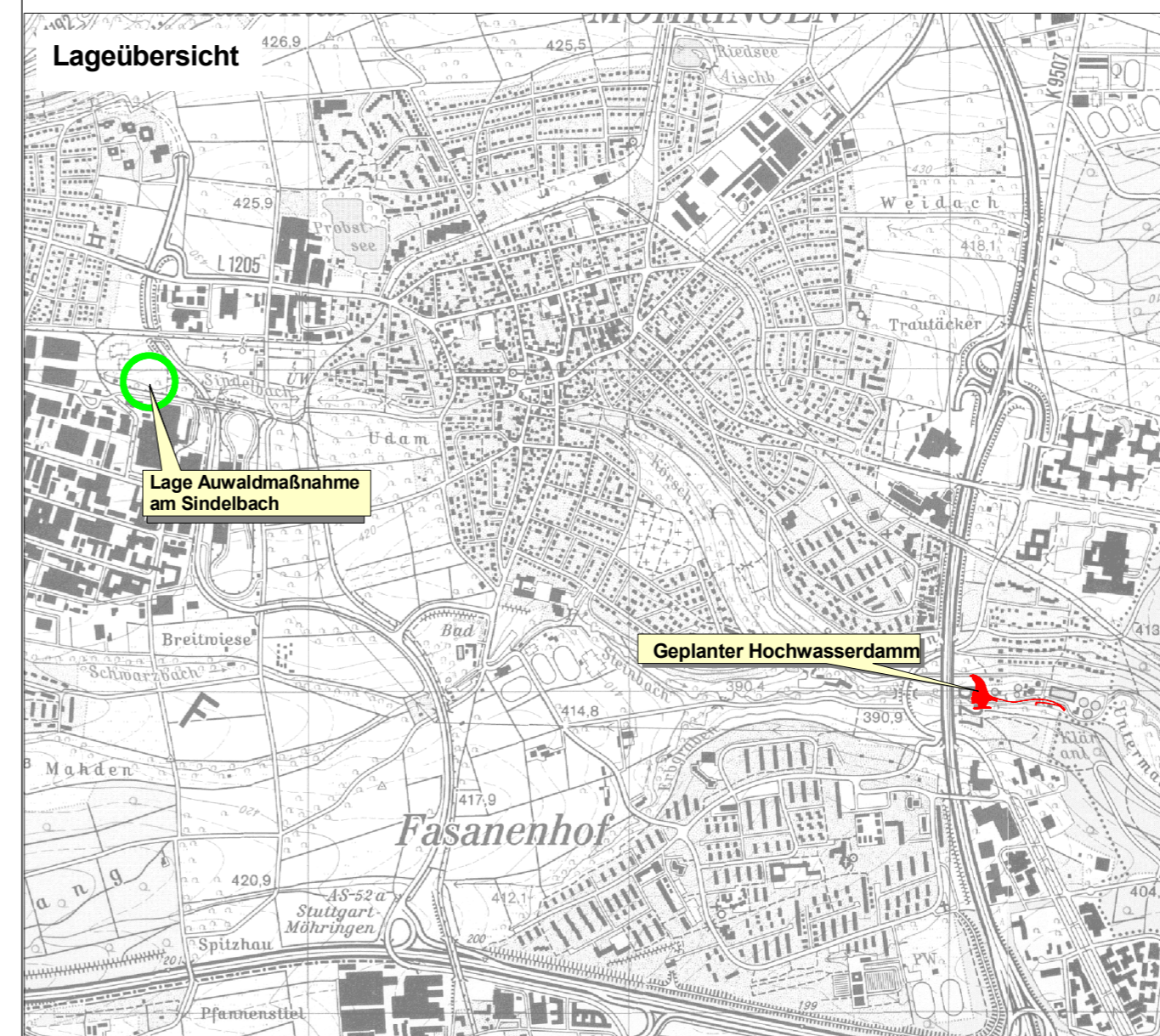


Ausgleichsmaßnahme A2

-  Gewässerbegleitender Auenwaldstreifen
-  Waldmantel aus Sträuchern

Nachrichtlich

-  Geschützter Biotop (§30 BNatSchG / §33 NatSchG)
-  Gewässergrundstücksfläche Sindelbach
-  Überschwemmungsfläche HQ1
-  Überschwemmungsfläche HQ10



e		
d		
c		
b	Wetzel	27.03.2026 Unwesentliche Änderung: Flächenangabe Waldmantel um "min." ergänzt
a	Wetzel	13.12.2019 Flächenanpassung und Ergänzung Strauchmantel (Waldrand)
	Name	Datum

Auftraggeber



Zweckverband Hochwasserschutz Körsch
Denkendorf • Filderstadt • Leinfelden-Echterdingen • Ostfildern • Stuttgart

Auftragnehmer

GefaÖ
Gesellschaft für angewandte Ökologie und Umweltplanung mbH
In den Weinäckern 4, 69168 Wiesloch
www.gefaoe.de | info@gefaoe.de

Fachbereich
Planung und Umwelt
Felix-Dahn-Straße 6 • 70597 Stuttgart
Tel. 0711/97668-0 • stuttgart@gefaoe.de

	Datum	Name
Gezeichnet	Juli 2016	We
Bearbeitet	2015 / 2016	We
Geprüft	15.08.2016	Rausch
Geändert	Dez. 2019	Wetzel

Landschaftspflegerischer Begleitplan zur Hochwasserschutzmaßnahme "Kläranlage Möhringen"

Maßnahmenplan
Gewässerbegleitender Auwald Sindelbach

Maßstab	Nr.
1 : 1.000	3