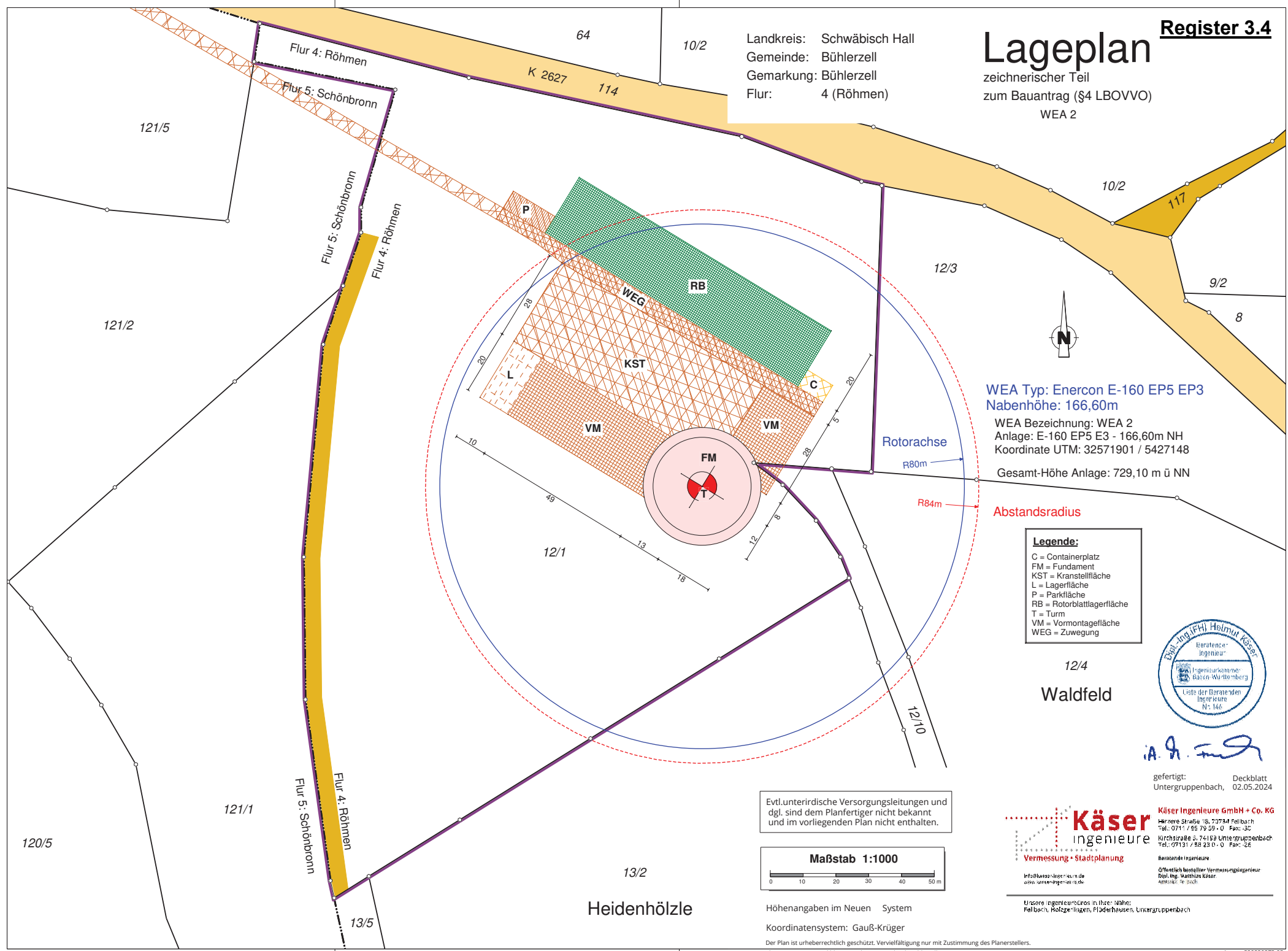


Lageplan

zeichnerischer Teil
zum Bauantrag (§4 LBOVVO)
WEA 2


Landkreis: Schwäbisch Hall
Gemeinde: Bühlerzell
Gemarkung: Bühlerzell
Flur: 4 (Röhmen)



WEA Typ: Enercon E-160 EP5 EP3
Nabenhöhe: 166,60m
WEA Bezeichnung: WEA 2
Anlage: E-160 EP5 E3 - 166,60m NH
Koordinate UTM: 32571901 / 5427148
Gesamt-Höhe Anlage: 729,10 m ü NN

Abstandsradius

- Legende:**
- C = Containerplatz
 - FM = Fundament
 - KST = Kranstellfläche
 - L = Lagerfläche
 - P = Parkfläche
 - RB = Rotorblattlagerfläche
 - T = Turm
 - VM = Vormontagefläche
 - WEG = Zuwegung

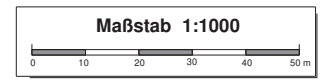


gefertigt: 02.05.2024
Deckblatt: Untergruppenbach, 02.05.2024

Käser Ingenieure
Vermessung + Stadtplanung
Käser Ingenieure GmbH & Co. KG
Hörrens Straße 18, 72734 Fellbach
Tel.: 07141 / 55 79 55-0 Fax: 35
Kirchstraße 3, 74153 Untergruppenbach
Tel.: 07141 / 55 23 0-0 Fax: 28
Beratende Ingenieure
Öffentlich bestellter Vermessungsingenieur
Dipl.-Ing. Matthias Käser
ANMELDUNG Nr. 146

Unsere Ingenieurbüros in Ihrer Nähe:
Fellbach, Holzgerlingen, Plödenhausen, Untergruppenbach

Evtl. unterirdische Versorgungsleitungen und dgl. sind dem Planfertiger nicht bekannt und im vorliegenden Plan nicht enthalten.



Heidenhölzle

Höhenangaben im Neuen System

Koordinatensystem: Gauß-Krüger

Der Plan ist urheberrechtlich geschützt. Vervielfältigung nur mit Zustimmung des Planerstellers.
Plan: 2024-05-02 Deckblatt Lageplan BV Windpark-Bühlerzell