117A
479A

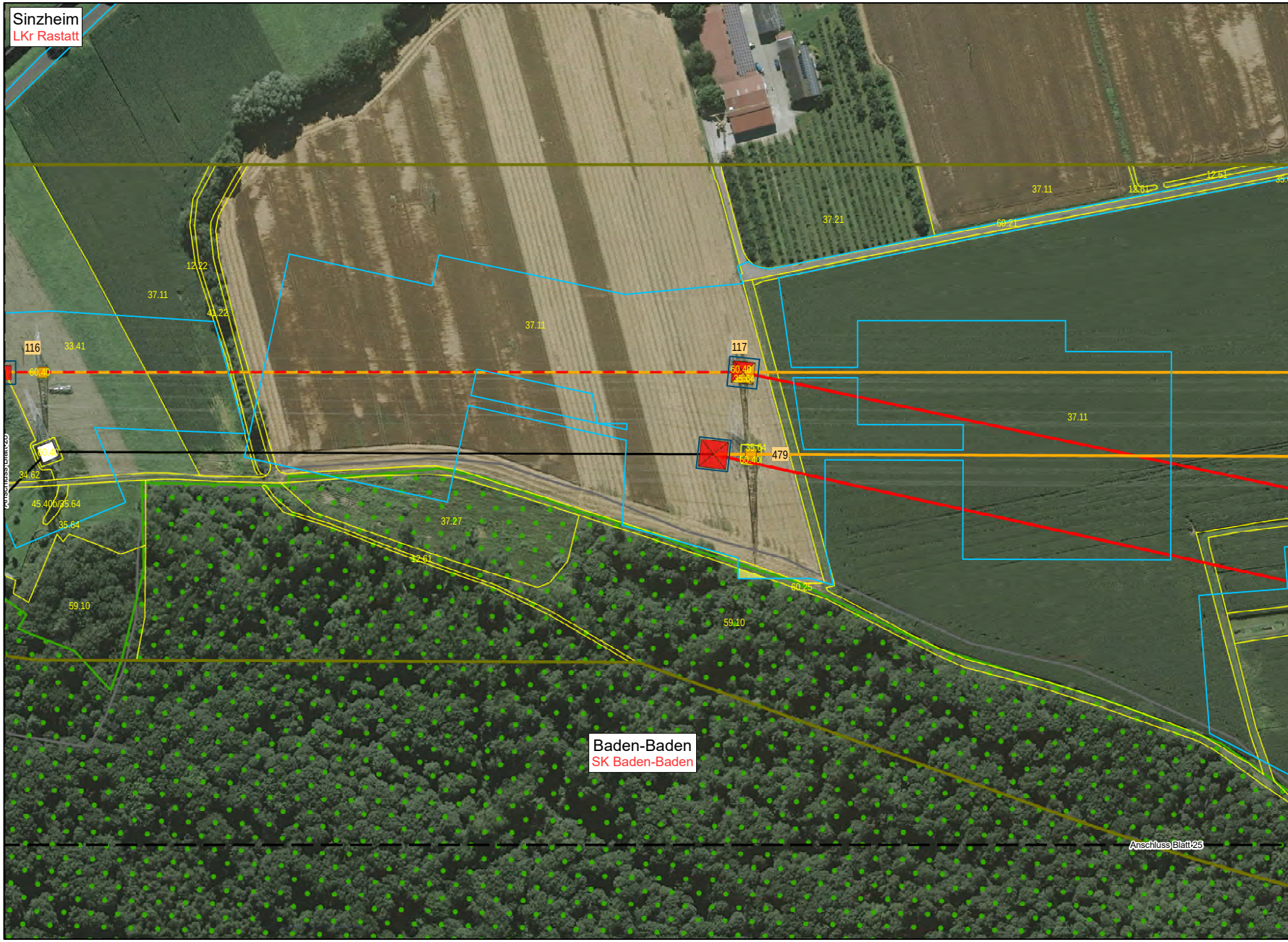
Sinzheim
LKr Rastatt
116
33.41
60.40
37.11
12.22
41.22
37.11
117
60.40
35.64
479
35.64
60.40
37.21
37.11
12.61
12.61
60.21
37.11
34.62
45.40b/35.64
35.64
37.27
12.61
59.10
60.25
59.10
Baden-Baden
SK Baden-Baden
Anschluss Blatt 25

118A
478A

120A
477A

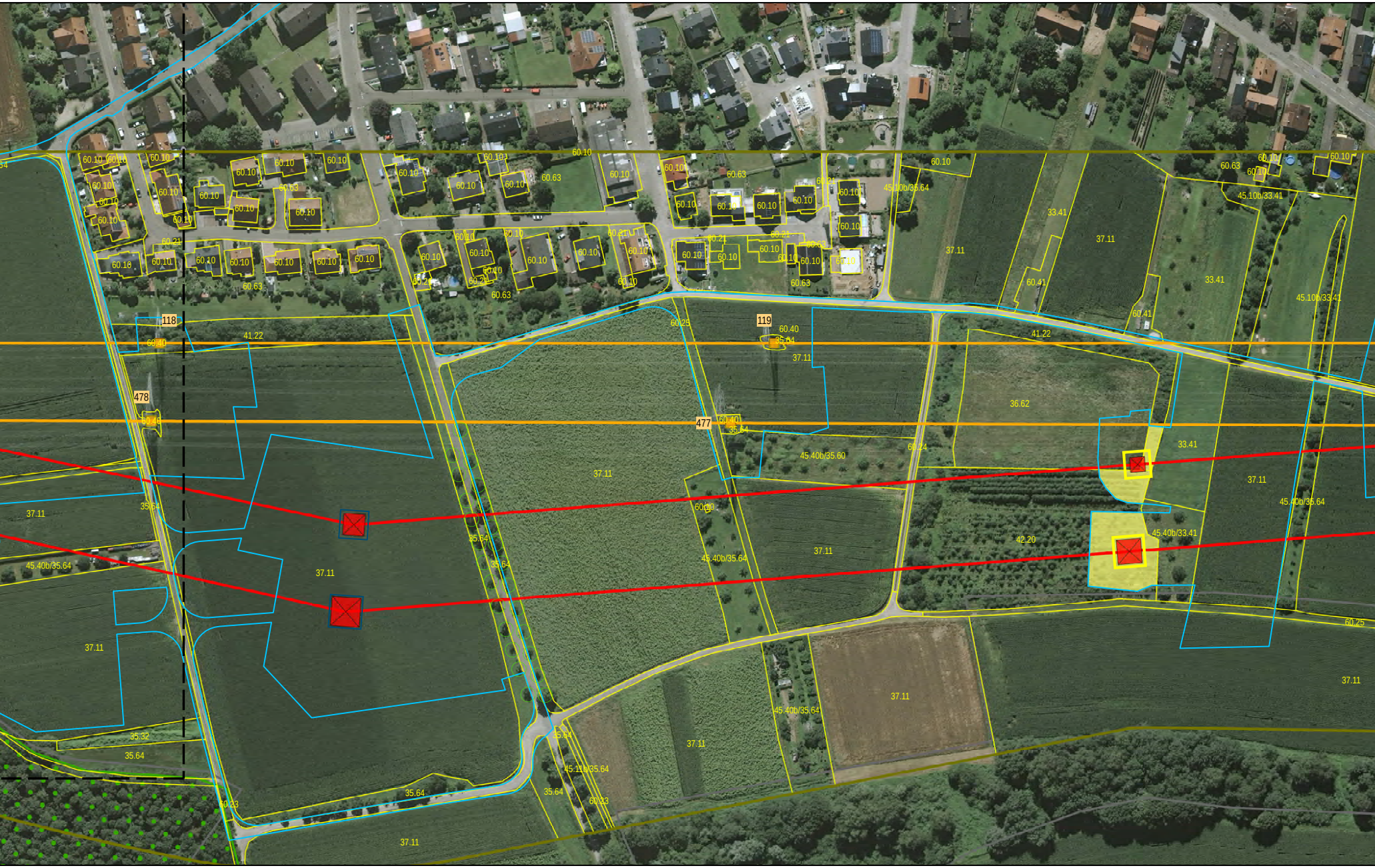
118
478
119
477
60.10
60.63
60.21
60.25
60.40
60.41
60.24
60.23
41.22
37.11
35.64
35.32
36.62
33.41
42.20
45.40b/35.64
45.40b/35.60
45.40b/33.41
45.10b/35.64
45.10b/33.41
45.11b/35.64

121A
475A

122A
474A

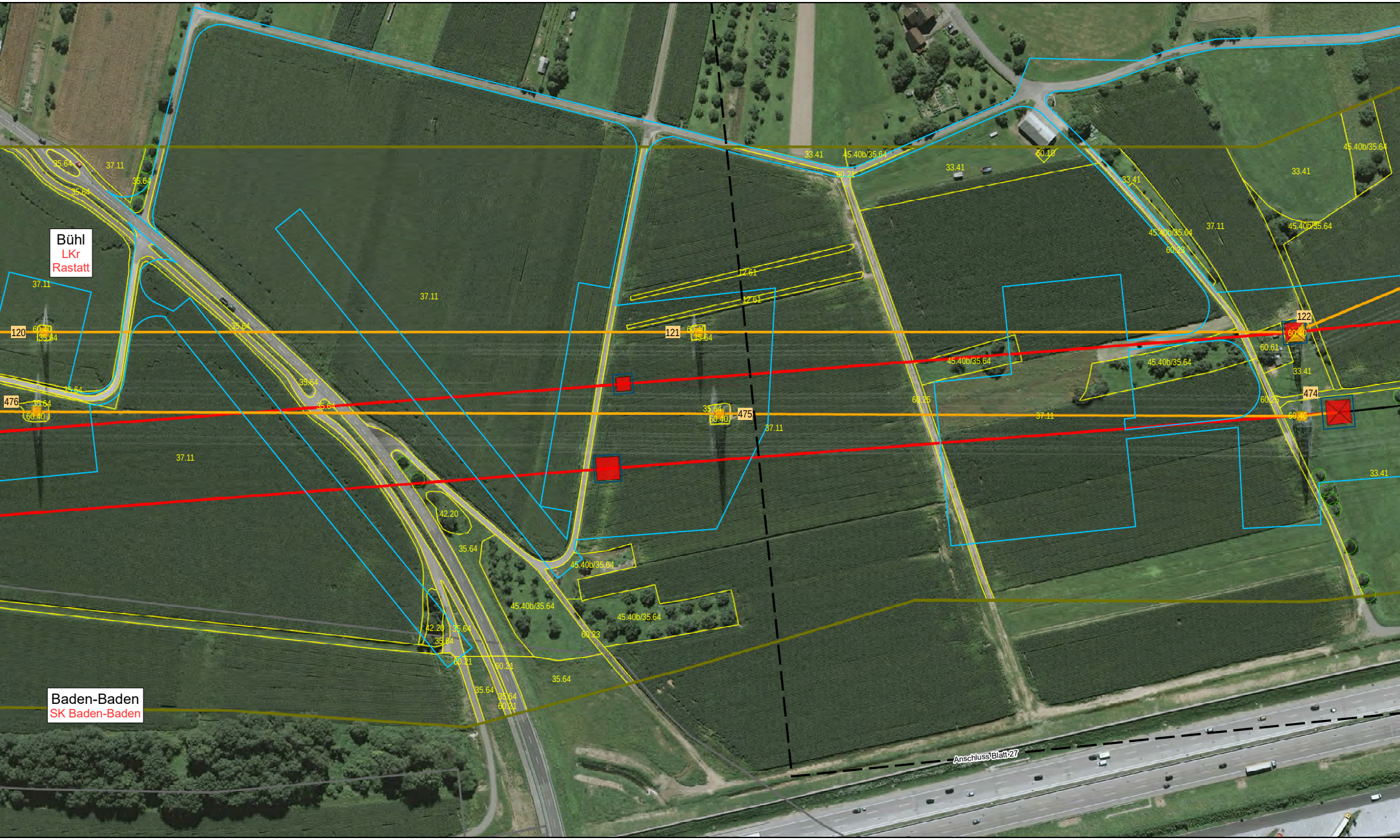
Bühl
LKr
Rastatt
Baden-Baden
SK Baden-Baden
120
121
122
474
475
476
37.11
35.64
33.41
45.40b/35.64
60.21
60.40
60.10
60.23
60.25
60.61
12.61
42.20
Anschluss Blatt 27


37.11
60.25
37.11
60.40
123
35.64
60.21
45.20b/35.64
35.64
37.11
60.25
37.11
35.64
60.21
37.11
60.25
41.22
60.25
41.22
37.11
60.21
35.64

Vorhaben

☐ Tragmast
☒ Abspannmast
☒ ☐ Bestandsmast
☒ 🟧 Mastrückbau
☒ 🟥 Mastneubau
☒ 🟥 Mastneubau standortgleich

— Leitungsachse Bestand
— Leitungsachse Rückbau
— Neubau in neuer Leitungsachse
— Neubau in bestehender Leitungsachse
☐ Mastfundament (Neubau)
☐ Arbeitsflächen: Montage, Seilzug, Provisorien, Schutzgerüste, Zuwegung
— — Anschluss Blatt

Administrative Grenzen

☐ Grenze Regierungsbezirk
☐ Gemeindegrenze

Landschaftsplanerische Inhalte

Biotoptypen[1]

(Biotopkürzel gemäß Kartierschlüssel Baden-Württemberg)

33.41 Biotoptypenbestand / -kürzel (Biotopkürzel →s. Biotopcode der Anlage 14, Anhang 0 Liste der vorkommenden Biotoptypen)
○ Einzelbäume (Freistand bzw. einzelne Bäume im Bestand)
☐ Abgrenzung des kartierten Bereiches
☒ dauerhafte Waldumwandlung (§ 9 LWaldG)
🟥 dauerhafte Umwandlung von Flächen nach § 2 Abs. 2 und 3 LWaldG (§ 9 LWaldG)
🟨 befristetet Waldumwandlung (§ 11 LWaldG)
☐ Waldflächen mit Schutz- und Erholungsfunktion

Quellen:
[1] Kartierung LANGE GbR, 2017

Datum	Datum	Name	Änderung
A	18.11.2020	Wallusch	Neubilanzierung Forstflächen
B			
C			
D			
E			
	Datum	Name	
erstellt:	23.11.2020	Wallusch / Lange GbR	
geprüft:	24.11.2020	Finke / Lange GbR	

Nutzung von topografischen und kartografischen Geobasisdaten
mit Genehmigung des Ladesamt für Geoinformation und Landentwicklung

Orthofotokacheln 5800264052

Umweltplanung:
Ing.- und Planungsbüro
LANGE GbR
Carl-Peschken-Str. 12
47441 Moers
Tel.: +49 2841 7905 - 0
Fax +49 2841 7905 - 55
Email: info@langegbr.de
www.langegbr.de

TransnetBW GmbH

TRANSNET BW

Projektierung

380-kV-Netzverstärkung

Daxlanden - Eichstetten (Teilabschnitt A, Karlsruhe)

1. Planänderung

Landschaftspflegerischer Begleitplan

Lageplan betroffene Waldflächen

Maßstab 1 : 2 000

Anlage 7110	**Anlage 7510**
(380-kV-Leitung Daxlanden-Eichstetten Transnet BW)	(380-kV-Leitung Kühmoos-Daxlanden Transnet BW/Amprion)
von Mast 117A bis Mast 122A	von Mast 474A bis Mast 479A

Planfeststellungsunterlage

Anlage: 14.4

Planfeststellungsbehörde:

Stand: 08.03.2021

Blatt 21 von 28

Anlage 7110

J:\Arcgis\Projekte\daxei\layout\PFV\Planaenderung\A\14_LBP\DAXEI_PFV_A_14_LBP_04_Forst.mxd