


Gemarkung Forchheim



Gemarkung Mörsch


















565A
T59,50
DD1-2016/04-11










Anlage 7510

Geobasisdaten © Landesamt für Geoinformation
und Landentwicklung Baden-Württemberg,
www.lgl-bw.de.
Stand 09/2018
Kataster im Randbereich unvollständig
Orthofotokacheln 5800264052

Legende

- | | | | |
|---|---------------------------|---|--|
|  | Tragmast | | |
|  | Abspannmast |  | Leitungssache Bestand |
|   | Bestandsmast |  | Leitungssache Rückbau |
|   | Mastrückbau |  | Neubau in neuer Leitungssache |
|   | Mastneubau |  | Neubau in bestehender Leitungssache |
|   | Mastneubau standortgleich |  | Rückbau 20-kV-Leitung Netze BV (nachrichtlich) |

Kataster:

- | | | | |
|---|---|---|--|
|  | Regierungsbezirksgrenze |  | Bauzeitliche Flächeninanspruchnahme |
|  | Kreisgrenze |  | Dauerhafte Flächeninanspruchnahme Schutzstreifen |
|  | Gemeindegrenze | | |
|  | Gemarkungsgrenze | | |
|  | Flurstücksgrenze | | |
|  | Grundstücksnummer der betroffenen Grundstücke | | |
|  | Eigentümerschlüsselnummer | | |
| 1234/1 | Flurstücksnummer | | |

Index	Datum	Name	Änderung
A	18.09.20	Emmentaler / EQOS	Provisorium Forchheim, Anpassung temporäre Inanspruchnahme
B			
C			
D			
E			
	Datum	Name	
erstellt:	12.02.2019	Wendel / EQOS Energie	
geprüft:	13.02.2019	Kremer / EQOS Energie	

Trassierungsfirma:

eqos
Energie

EQOS Energie
Deutschland GmbH
Wolfentalstrasse 2
D-88400 Biberach

TransnetBW GmbH



Projektierung

380-kV-Netzverstärkung

Daxlanden - Eichstetten (Teilabschnitt A, Karlsruhe)

1. Planänderung

Sonderplan Grunderwerb

Maßstab

1 : 2 000

Anlage 7110
(380-kV-Leitung
Daxlanden-Eichstetter
Transnet BW)
von Mast 019A
bis Mast 021A

Anlage 7510
(380-kV-Leitung
Kühmoos-Daxlanden
Transnet BW/Amprion)
von Mast 565A
bis Mast 567A

Gemarkung/Flur	Gemeinde	Kreis
Forchheim	Rheinstetten	Karlsruhe
Mörsch	Rheinstetten	Karlsruhe

Planfeststellungsunterlage

Anlage: 6.4

Planfeststellungsbehörde:

Stand: 08.03.2021

Blatt 03 von 25
Anlage 7110