086A 087A

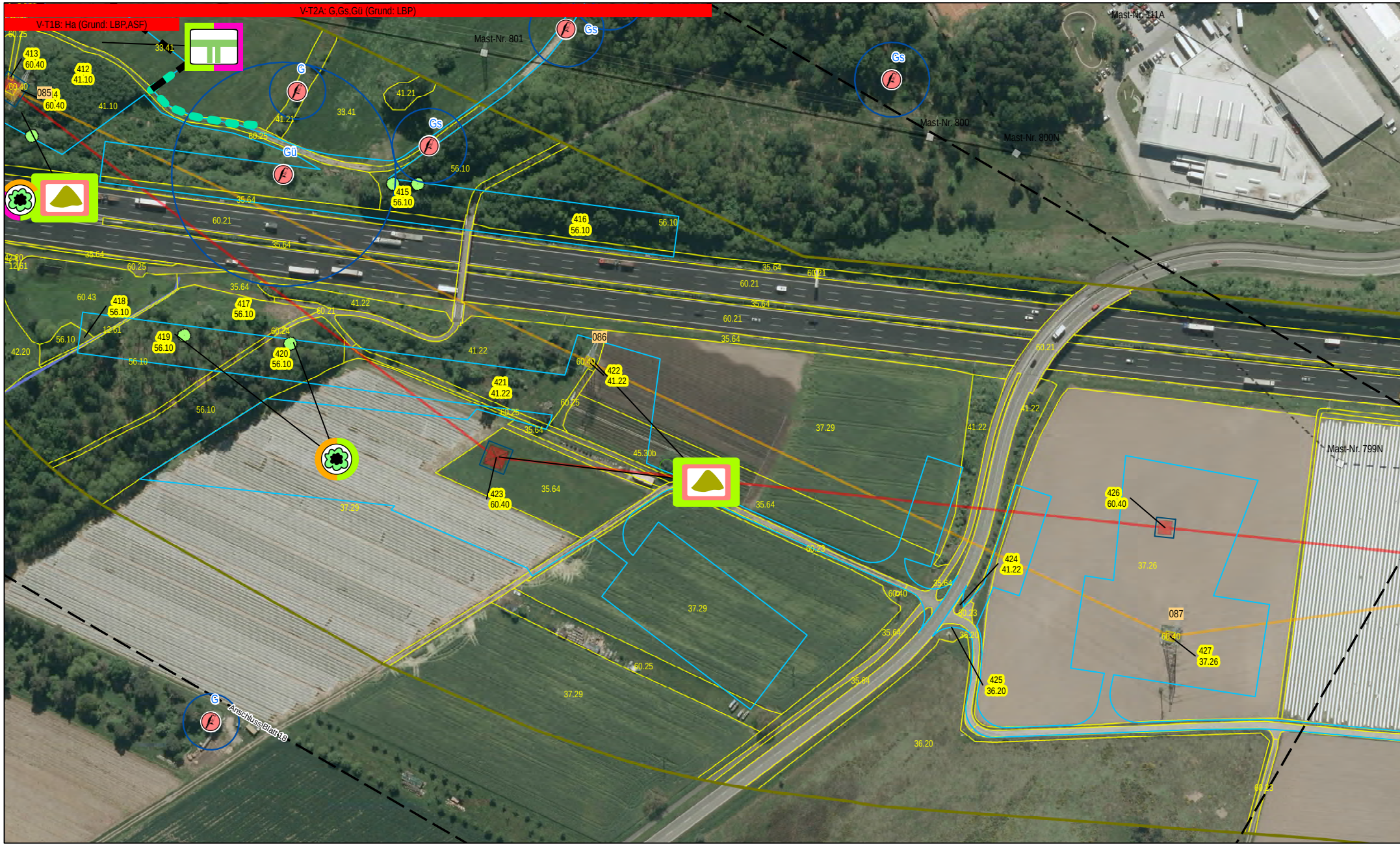
V-T2A: G,Gs,Gü (Grund: LBP)
V-T1B: Ha (Grund: LBP,ASF)
Mast-Nr. 801
Mast-Nr. 800
Mast-Nr. 800N
Mast-Nr. 111A
Mast-Nr. 799N
G
Gs
Gü
085
086
087
412
41.10
413
60.40
415
56.10
416
56.10
417
56.10
418
56.10
419
56.10
420
56.10
421
41.22
422
41.22
423
60.40
424
41.22
425
36.20
426
60.40
427
37.26
33.41
41.21
60.25
35.64
60.21
41.22
60.43
12.61
42.20
56.10
60.24
45.30b
37.29
60.23
36.20
37.26
Anschluss Blatt 18

088A 089A

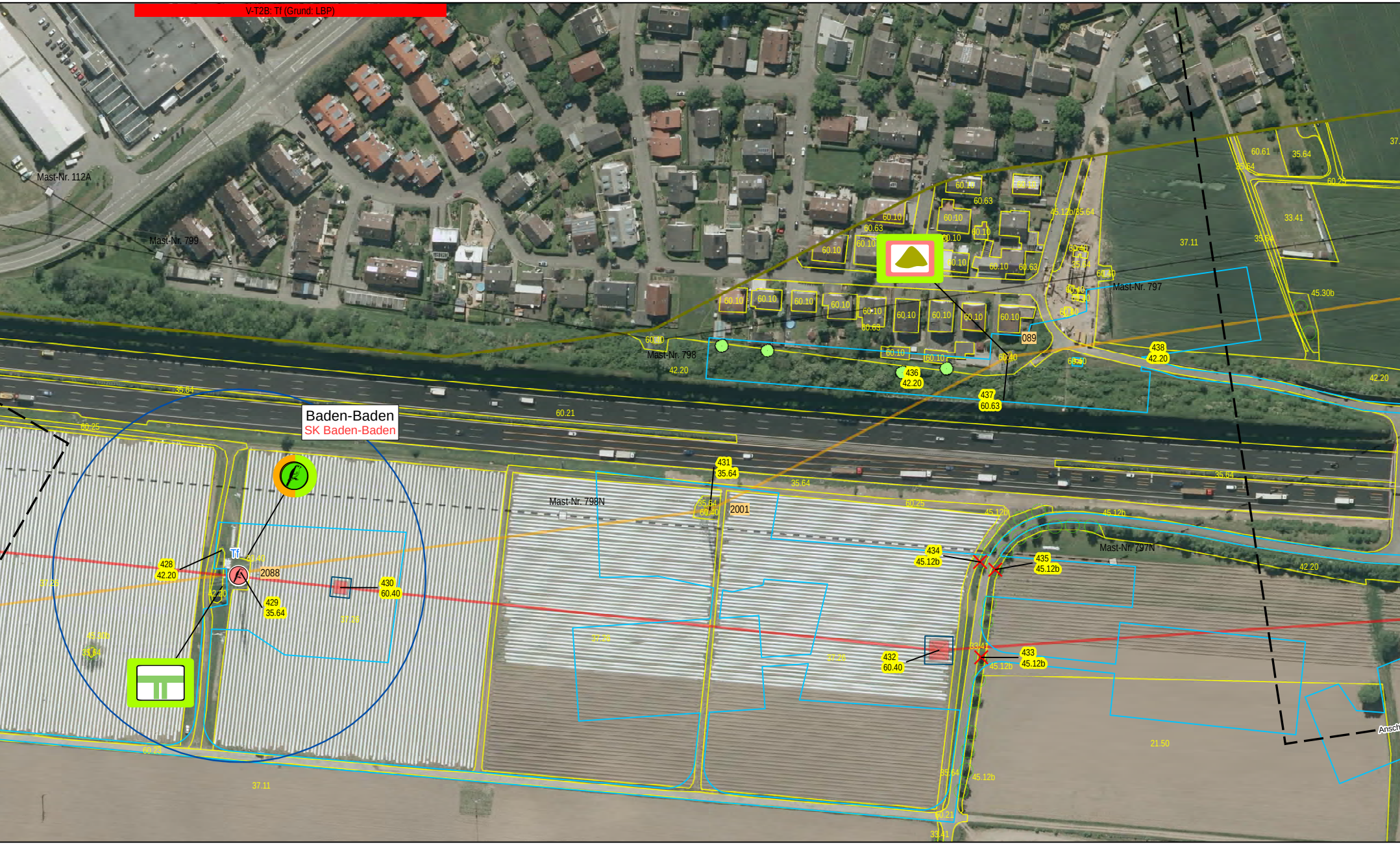
V-T2B: Tf (Grund: LBP)
Mast-Nr. 112A
Mast-Nr. 799
Mast-Nr. 798
Mast-Nr. 797
Mast-Nr. 798N
Mast-Nr. 797N
Baden-Baden
SK Baden-Baden
089
2001
2088
Tf
428 42.20
429 35.64
430 60.40
431 35.64
432 60.40
433 45.12b
434 45.12b
435 45.12b
436 42.20
437 60.63
438 42.20
60.10
60.63
60.40
60.21
60.25
60.61
35.64
37.11
33.41
42.20
45.12b
45.12b/35.64
45.30b
21.50
Ansch

090A

091A

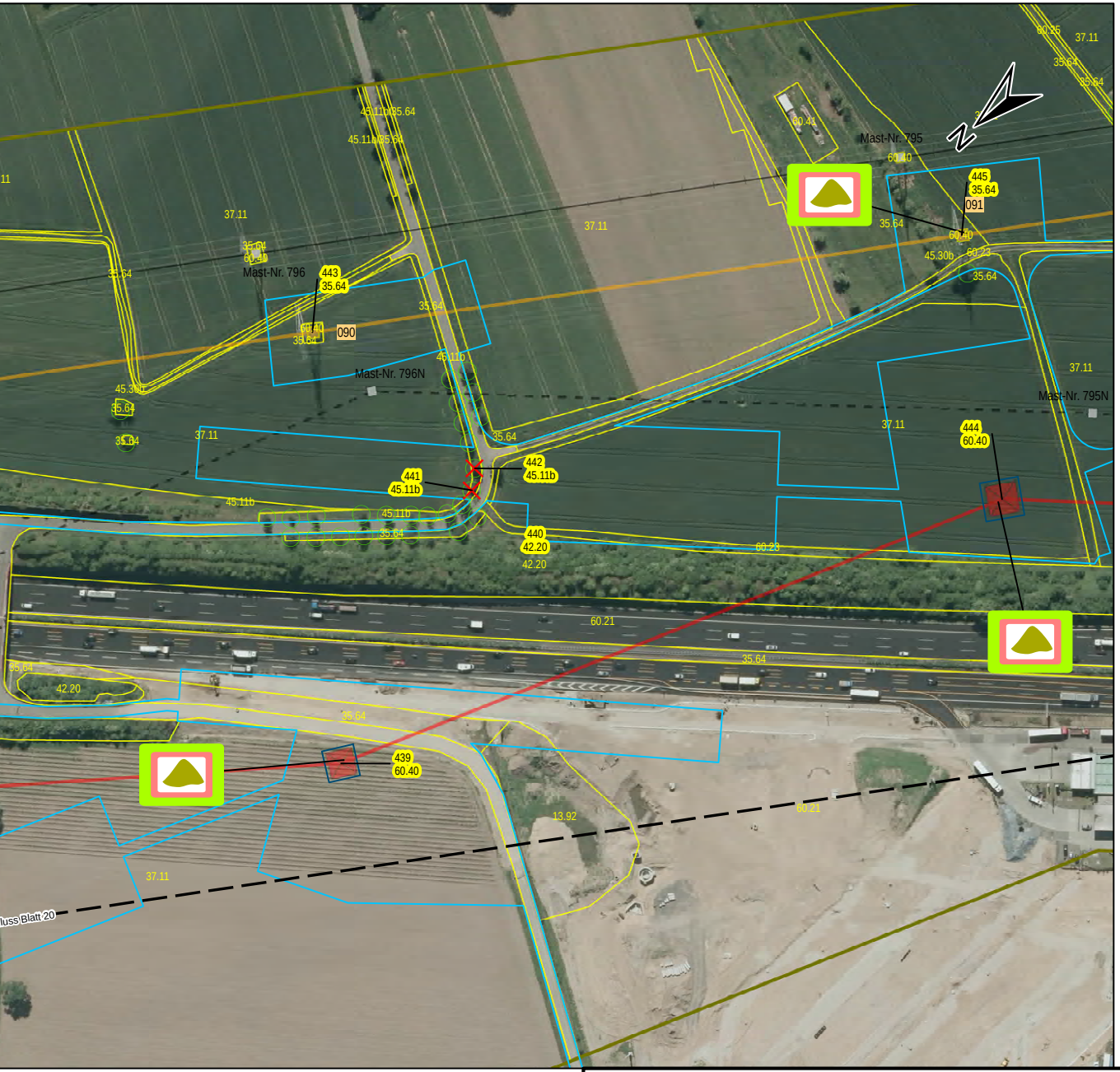
45.11b/35.64
45.11b/35.64
37.11
35.64
60.40
Mast-Nr. 796
443
35.64
60.40
35.64
090
35.64
45.11b
Mast-Nr. 796N
45.30b
35.64
35.64
37.11
35.64
442
45.11b
441
45.11b
45.11b
45.11b
35.64
440
42.20
42.20
60.41
Mast-Nr. 795
60.40
445
35.64
091
35.64
60.40
45.30b
60.23
35.64
37.11
60.25
37.11
35.64
35.64
37.11
Mast-Nr. 795N
37.11
444
60.40
60.23
60.21
35.64
35.64
42.20
35.64
439
60.40
13.92
60.21
37.11
luss Blatt 20

Vorhaben

- ☐ Tragmast
- ☒ Abspannmast
- ☒ ☐ Bestandsmast
- ☒ 🟧 Mastrückbau
- ☒ 🟥 Mastneubau
- ☒ ◩ Mastneubau standortgleich
- — Leitungsachse Bestand
- — Leitungsachse Rückbau
- — Neubau in neuer Leitungsachse
- — Neubau in bestehender Leitungsachse
- ☐ Mastfundament (Neubau)
- ☐ Arbeitsflächen: Montage, Seilzug, Provisorien, Schutzgerüste, Zuwegung
- – – Anschluss Blatt

Administrative Grenzen

- ⬚ Grenze Regierungsbezirk
- ☐ Gemeindegrenze

Landschaftsplanerische

Legende siehe Anlage 14.3
Dokument
vh21_pfv-b1_anl-14-3_lbp-lagepl-massn

Datum	Datum	Name	Änderung
A			
B			
C			
D			
E			
	Datum	Name	
erstellt:	16.03.2020	Wallusch / Lange GbR	
geprüft:	16.03.2020	Finke / Lange GbR	

Nutzung von topografischen und kartografischen Geobasisdaten
mit Genehmigung des Ladesamt für Geoinformation und Landentwicklung

Orthofotokacheln 5800264052

Umweltplanung:
Ing.- und Planungsbüro
LANGE GbR
Carl-Peschken-Str. 12
47441 Moers
Tel.: +49 2841 7905 - 0
Fax +49 2841 7905 - 55
Email: info@langegbr.de
www.langegbr.de

Inhalte

nahmen_legende

TransnetBW GmbH

TRANSNET BW

Projektierung

380-kV-Netzverstärkung

Daxlanden - Eichstetten (Teilabschnitt A, Karlsruhe)

Landschaftspflegerischer Begleitplan Vermeidungs- und Minderungsmaßnahmen

Maßstab 1 : 2 000

von Mast 086A
bis Mast 090A

Planfeststellungsunterlage Anlage: 14.3

Planfeststellungsbehörde:

Stand: 15.04.2020

Blatt	19 von 37
Anlage	7110

J:\Arcgis\Projekte\daxei\layout\PFV\A\14_LBP\DAXEI_PFV_A_14_LBP_03_Massnahmen.mxd