














Netz NATURA 2000 - FFH-Gebiete

Projektinformationen

-  Neubau in neuer Leitungssachse
-  Neubau in bestehender Leitungssachse
-  Leitungssachse Rückbau
-  Leitungssachse Bestand
-  Leitungssachse Neubau Fremdltg.
-  Leitungssachse Rückbau Fremdltg.
-  geplanter Abspannmast
-  geplanter Tragmast
-  Rückbau Abspannmast
-  Rückbau Tragmast
-  Bestand Abspannmast
-  Bestand Tragmast
-  Untersuchungsraum

Europäische Schutzgebiete¹⁾



FFH-Gebiet



FFH-Gebiet (Nachmeldung)



geplanter Polder Bellenkopf/Rappenwört
(nachrichtlich)




Blattschnitt M 1: 3.000

Quellen:

¹⁾Landesanstalt für Umwelt,
Messungen und Naturschutz Baden Württemberg,
Stand 08/2018 (Entwurf FFH-VO)

380-kV Netzverstärkung Daxlanden-Eichstetten **TRANSNET BW**
Vorhaben Nr. 21 BBPIG, Teilabschnitt A

Antragsunterlagen zum Planfeststellungsverfahren, Unterlage 11, Natura 2000

Netz NATURA 2000 - FFH-Gebiete			Maßstab 1: 25.000	Plananlage 11.1.1
	Datum	Name	Legende	
Bearb.	16.03.2020	Ernst		
Gepr.	16.03.2020	Baakes		
Freig.	17.03.2020	Bläschke		
Stand	15.04.2020			

Ing.- und Planungsbüro
LANGE GbR
Carl-Peschken-Str. 12
47441 Moers
Tel.: +49 2841 7905 - 0
Fax: +49 2841 7905 - 55
Email: info@langegbr.de
www.langegbr.de