



















Schutzgut Menschen, Kulturelles Erbe und sonstige Sachgüter - Bestand und Empfindlichkeit



Projektinformationen

-  Anbindungspunkt
-  Umspannwerk
-  Neubau in bestehender Leitungssachse
-  Neubau in neuer Leitungssachse
-  Rückbau Leitungssachse
-  Leitungssachse Bestand
-  Leitungssachse Neubau Fremdltg.
-  Leitungssachse Rückbau Fremdltg.
-  Tragmast
-  Abspannmast
-  Bestandsmast
-  Mastrückbau
-  Mastneubau
-  Untersuchungsraum 600m

Administrative Grenzen

-  Grenze Bundesland
 Grenze Regierungsbezirk
 Kreisgrenze
 Gemeindegrenze

Schutzgebiete/ -ausweisungen¹⁾

-  Naturpark
-  Landschaftsschutzgebiet

Schutzgut Menschen, insbesondere die menschliche Gesundheit

Festsetzungen Bebauungspläne

- | | |
|---|---------------------------------------|
|  | Reines Wohngebiet |
|  | Allgemeines Wohngebiet |
|  | Allgemeines Wohngebiet (Entwurf) |
|  | Besonderes Wohngebiet |
|  | Mischgebiet |
|  | Dorfgebiet |
|  | Fläche für den Gemeinbedarf (Entwurf) |
|  | Fläche für den Gemeinbedarf |
|  | Kleingartenanlage |
|  | Grünfläche |
|  | Sondergebiet |
|  | Gewerbegebiet |
|  | Industriegebiet |
|  | Fläche für die Ver- und Entsorgung |





Darstellungen Flächennutzungspläne

- | | |
|---|-------------------------------------|
|  | Wohnbaufläche |
|  | Wohnbaufläche, geplant |
|  | Gemischte Baufläche |
|  | Gemischte Baufläche, geplant |
|  | Dorfgebiet |
|  | Gemeinbedarfsfläche |
|  | Grünfläche |
|  | Grünfläche, geplant |
|  | Sonderbaufläche |
|  | Sonderbaufläche, geplant |
|  | Gewerbliche Baufläche |
|  | Gewerbliche Baufläche, geplant |
|  | Flächen für die Ver- und Entsorgung |
|  | Einzelwohnhäuser |

Freizeit-/ Erholungsfunktion



-  Radweg

Waldfunktionen

- | | |
|---|----------------------|
|  | Erholungswald |
|  | Immissionsschutzwald |
|  | Klimaschutzwald |
|  | Sichtschutzwald |

Raumanspruch der Masten (visuelle Wirkung)

Vorbelastung

-  Zweifache Masthöhe Bestandsmast
-  Dreifache Masthöhe Bestandsmast

Planung

- ☐ Zweifache Masthöhe geplanter Mast
 - ☐ Dreifache Masthöhe geplanter Mast

Empfindlichkeit gegenüber Raumanspruch der Masten (visuelle Wirkung)

-  mittel

Empfindlichkeit gegenüber elektrischen und magnetischen Feldern

- | | |
|--------|---|
| hoch | Wohngebäude, Bürogebäude
und Gewerbefläche, -halle |
| mittel | Garten, Gartenhaus, Gartenlaube, Friedhof |

Empfindlichkeit gegenüber baubedingte und betriebsbedingte Schallimmissionen

- | | |
|--------|---|
| hoch | Kurgebiete, Krankenhäuser und Pflegeanstalten,
Reine Wohngebiete, Allgemeine Wohngebiete,
Kleinsiedlungsgebiete, Wohnbauflächen |
| mittel | Kern-, Dorf- und Mischgebiete, Urbane Gebiete,
Gemische Bauflächen, Wohngebäude im Außenbereich |

Schutzgut Kulturelles Erbe und sonstige Sachgüter

-  Bodendenkmal
 -  Baudenkmal

Empfindlichkeit gegenüber Störung von Sichtbeziehungen bzw. technische Überprägung von Kulturgütern



- _____ mittel

Quellen:

¹⁾Landesanstalt für Umwelt,
Messungen und Naturschutz Baden Württemberg,
Stand 11/2017

380-kV Netzverstärkung Daxlanden-Eichstetten **TRÄNSNET BW**
Vorhaben Nr. 21 BBPIG, Teilabschnitt A

Antragsunterlagen zum Planfeststellungsverfahren, Anlage 09, UVP-Bericht

Schutzgut Menschen, Kulturelles Erbe und sonstige Sachgüter - Bestand und Empfindlichkeit			Maßstab 1: 10.000		Plananlage 09.3	
	Datum	Name	RP Karlsruhe		Legende	
Bearb.	16.03.2020	Ernst	 200 m		Ing.- und Planungsbüro LANGE GbR  Carl-Peschken-Str. 12 47441 Moers Tel.: +49 2841 7905 - 0 Fax: +49 2841 7905 - 55 Email: info@langebgr.de www.langebgr.de	
Gepr.	16.03.2020	Finke				
Freig.	17.03.2020	Bläsche				
Stand	15.04.2020					