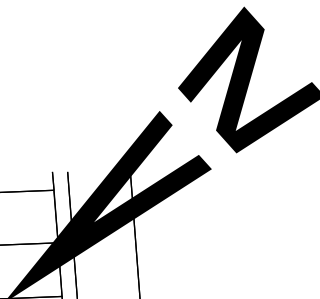










Gemarkung Bietigheim









Geobasisdaten © Landesamt für Geoinformation
und Landentwicklung Baden-Württemberg,
www.lgl-bw.de.
Stand 09/2018
Kataster im Randbereich unvollständig
Orthofotokacheln 5800264052

051B
WA1 S3 38,00
D48-2002-11



Legende:

- | | | | |
|-------------------------------------------------------------------------------------|---------------------------|-------------------------------------------------------------------------------------|-------------------------------------|
|  | Tragmast |  | Leitungsachse Bestand |
|  | Abspannmast |  | Leitungsachse Rückbau |
|  | Bestandsmast |  | Neubau in neuer Leitungsachse |
|  | Mastrückbau |  | Neubau in bestehender Leitungsachse |
|  | Mastneubau | | |
|  | Mastneubau standortgleich | | |

Kataster:			Bauzeitliche Flächeninanspruchnahme
	Regierungsbezirksgrenze		Dauerhafte Flächeninanspruchnahme Schutzstreifen
	Kreisgrenze		
	Gemeindegrenze		
	Gemarkungsgrenze		
	Flurstücksgrenze		
	Grundstücksnummer der betroffenen Grundstücke		
	Eigentümerschlüsselnummer		
1234/1	Flurstücksnummer		

Index	Datum	Name	Änderung
A			
B			
C			
D			
E			
	Datum	Name	
erstellt:	12.02.2019	Wendel / EQOS Energie	
geprüft:	13.02.2019	Kremer / EQOS Energie	

Trassierungsfirma:

eqos
Energie

EQOS Energie
Deutschland GmbH
Wolfentalstrasse 29
D-88400 Biberach

TransnetBW GmbH

TRANSNET BW

Projektierung

380-kV-Netzverstärkung

Daxlanden - Eichstetten (Teilabschnitt A, Karlsruhe)

Sonderplan Grunderwerb

Maßstab 1 : 2 000

von Mast 051B
bis Mast 053A

Gemarkung/Flur	Gemeinde	Kreis
Bietigheim	Bietigheim	Rastatt

Planfeststellungsunterlage

Anlage: 6.4

Planfeststellungsbehörde:

Stand: 14.04.2020

Blatt 08 von 25
Anlage 7110