








**Legende:**

<input type="checkbox"/>	Tragmast		Leitungssache Bestand
<input checked="" type="checkbox"/>	Abspannmast		Leitungssache Rückbau
<input checked="" type="checkbox"/> <input type="checkbox"/>	Bestandsmast		Neubau in neuer Leitungssache
 	Mastrückbau		Neubau in bestehender Leitungssache
 	Mastneubau		
 	Mastneubau standortgleich		

**Kataster:**

	Regierungsbezirksgrenze		
	Kreisgrenze		Bauzeitliche Flächeninanspruchnahme
	Gemeindegrenze		Dauerhafte Flächeninanspruchnahme Schutzstreifen
	Gemarkungsgrenze		
	Flurstücksgrenze		
	Grundstücksnummer der betroffenen Grundstücke		
	Eigentümerschlüsselnummer		
1234/1	Flurstücksnummer		

Mast-Nr.	Rechtswert =Y	Hochwert = X	Mast-Nr.	Rechtswert = Y	Hochwert = X
067A	3445368.06	5413582.87	1450/80AA	3445409.24	5413597.09
068A	3445347.41	5413308.65	1450/81AA	3445392.46	5413374.22
069A	3445328.42	5413056.36	1450/81AB	3445379.21	5413198.22
070A	3445001.43	5412818.14	1450/82AA	3445364.65	5413004.86
070B	3445000.91	5412518.14	1450/83A	3445201.73	5412873.27
Kuppenheim	3444955.46	5412490.72	BL438/817A	3444881.52	5412665.63
Kuppenheim	3444940.45	5412502.37	BL438/822A	3445306.99	5413860.29

**Gauß-Krüger-Koordinaten (EPSG-31467)**

Index	Datum	Name	Änderung
A	18.09.20	Emmenlauer / EQOS	Mastverschiebung; 066A, 069A; Anpassung temporäre Inanspruchnahme
B			
C			
D			
E			

	Datum	Name
erstellt:	12.02.2019	Wunder / EQOS Energie
geprüft:	13.02.2019	Kremer / EQOS Energie

Trassierungsfirma:



**EQOS Energie**  
 Deutschland GmbH  
 Wolfentalstrasse 29  
 D-88400 Biberach

TransnetBW GmbH  
**Projektierung**

**TRANSNET BW**

## 380-kV-Netzverstärkung

Daxlanden - Eichstetten (Teilabschnitt A, Karlsruhe)

### 1. Planänderung

## Grunderwerbsplan

Maßstab

1 : 2 000

#### **Anlage 7110**

(380-kV-Leitung  
Daxlanden-Eichstetten  
Transnet BW)

von Mast 067A  
bis UW Kuppenheim

#### **Anlage 1450**

(110-kV-Leitung  
Daxlanden-Weier  
Netze BW)

von Mast 080AA  
bis Mast 084

#### **BL438**

(110-kV-Bahnstromltg.  
Appenweiler-Karlsruhe  
DB Energie)

von Mast 817A  
bis Mast 7110/070A  
von Mast 7110/067A  
bis Mast 822A

Gemarkung/Flur

Gemeinde

Kreis

Rauental  
Kuppenheim  
Muggensturm

Rastatt  
Kuppenheim  
Muggensturm

Rastatt  
Rastatt  
Rastatt

## Planfeststellungsunterlage

Anlage: 6. 3

Planfeststellungsbehörde:

Stand: 08.03.2021

Blatt

15 von 33

Anlage

7110