

















085A
WA1 S3 38,00
D48-2002-11

Geobasisdaten © Landesamt für Geoinformation
und Landentwicklung Baden-Württemberg,
www.lgl-bw.de.
Stand 09/2018
Kataster im Randbereich unvollständig
Orthofotokacheln 5800264052

	Tragmast
	Abspannmast
	 Bestandsmast
	 Mastrückbau
	 Mastneubau
	 Mastneubau standortgleich

- - - - - Regierungsbezirksgrenze
 - - - - - Kreisgrenze
 - . - . - . Gemeindegrenze
 - Gemarkungsgrenze
 _____ Flurstücksgrenze
 1234/1 Flurstücksnummer

Tragmast		
Abspannmast		
Bestandsmast		Leitungssache Bestand
Mastrückbau		Leitungssache Rückbau
Mastneubau		Neubau in neuer Leitungssache
Mastneubau standortgleich		Neubau in bestehender Leitungssache

	Arbeitsfläche (temporär)
	Arbeitsfläche Provisorium mit Überspannung (temporär)
	Überspannungsbereich (temporär)
	Schutzgerüst (mit Schutznetz) (temporär)
	Zuwegung (temporär)
	Dauerhafte Flächeninanspruchnahme Schutzstreifen



Daxlanden - Eichstetten (Teilabschnitt A, Karlsruhe)

Sonderplan

von Mast 084A
bis Mast 085A

Gemarkung/Flur	Gemeinde	Kreis
Haueneberstein	Baden-Baden	Baden-Baden
Sandweiler	Baden-Baden	Baden-Baden

Anlage: 3.4

Planfeststellungsbehörde:

Index	Datum	Name	Änderung
A			
B			
C			
D			
E			

	Datum	Name
erstellt:	12.02.2019	Wendel / EQOS Energie
geprüft:	13.02.2019	Kremer / EQOS Energie

Trassierungsfirma:

eqo
Energie

EQOS Energie
Deutschland GmbH
Wolfentalstrasse 29
D-88400 Biberach

Stand: 14.04.2020

Blatt 13 von 25
Anlage 7110