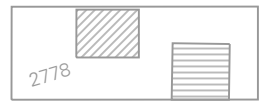

















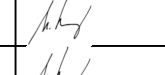
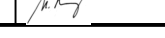
**Legende**

-  Flurstück / Gebäude
-  Kreisgrenze
-  Gemarkungsgrenze
-  best. Gewässerbett
-  Planung
-  Böschung
-  Wartungsweg
-  Bankette
-  Gabionen
-  Geotextil
-  Baustelleneinrichtungsflächen
-  Baustellenzufahrt

**Genehmigungsplanung**


Index	Datum	Änderung	Gezeichnet	Bearbeitet


**INROS LACKNER**  
 Berater, Planer, Architekten, Ingenieure  
 Im Bögel 7  
 76744 Wörth-Maximiliansau  
 Tel.: +49 (0) 7271 - 767265-0  
 Fax: +49 (0) 7271 - 767265-17  
 info@inros-lackner.de  
 www.inros-lackner.de

Name	Datum	Unterschrift	Dat:	9050be01-G1
Gezeichnet: B. Pletzer	06.04.2021		Blattgröße: 84,0 x 42,0	
Bearbeitet: M. Haug	06.04.2021		Projekt-Nr.: 19-9050	
Geprüft: M. Haug	06.04.2021		Plan-Nr.: 1	

Auftraggeber:

**Zweckverband  
Hochwasserschutz Scheffzental**

Projekt: **Hochwasserschutz Scheffzental**

Darstellung: **Lageplan - Baustelleneinrichtungsflächen  
Unteres Scheffzental**

Ditzingen, den:	Höhensystem: DHHN 12 Status 130	Maßstab: 1 : 250	Anlage: Plan 8.1
-----------------	---------------------------------------	---------------------	---------------------