




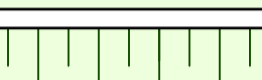










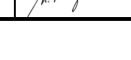


Legende

-  Flurstück / Gebäude
-  Kreisgrenze
-  best. Gewässer
-  Anlage neues Bachbett
-  Rückbau
-  Auffüllung
-  Böschung
-  Neubau Weg
-  Bankette
-  Streichwehr
-  Flutmulde
-  Plan Nr.

Genehmigungsplanung

Index	Datum	Änderung	Gezeichnet	Bearbeitet

		Im Bögell 7 76744 Würth-Maximiliansau Tel.: +49 (0) 7271 - 767265-0 Fax: +49 (0) 7271 - 767265-17 info@inros-lackner.de www.inros-lackner.de		Im Auftrag von: Herzog+Partner GmbH, Büro Würth 	
Name	Datum	Unterschrift	Datei:	9050_6650lp03-G1	
Gezeichnet	B. Pletzer	06.04.2021		Blattgröße:	84,0 x 42,0
Bearbeitet	M. Haug	06.04.2021		Projekt-Nr.:	19-9050
Geprüft	M. Haug	06.04.2021		Plan-Nr.:	3

Auftraggeber:
**Zweckverband
 Hochwasserschutz Scheffzentel**

Projekt:
Hochwasserschutz Scheffzentel

Darstellung: **Wasserbaulicher Maßnahmenplan
 Oberes Scheffzentel**

Ditzingen, den:	Höhensystem:	Maßstab: 1 : 1.000	Plan-Nr.: Plan 7.1
-----------------	--------------	-----------------------	-----------------------