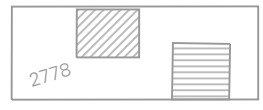




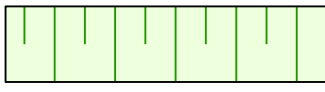













Legende

-  Flurstück / Gebäude
-  Kreisgrenze
-  Gemarkungsgrenze
-  best. Gewässerbett
-  Planung
-  Böschung
-  Wartungsweg
-  Bankette
-  Gabionen
-  Geotextil
-  Vorhabensgrenze

Genehmigungsplanung

Index	Datum	Änderung	Gezeichnet	Bearbeitet


INROS LACKNER
 Berater, Planer, Architekten, Ingenieure
 Im Bögel 7
 76744 Wörth-Maximiliansau
 Tel.: +49 (0) 7271 - 767265-0
 Fax: +49 (0) 7271 - 767265-17
 info@inros-lackner.de
 www.inros-lackner.de

Name	Datum	Unterschrift	Datum	Blattgröße:	9050lp02-G1
Gezeichnet: B. Pletzer	06.04.2021		06.04.2021	84,0 x 42,0	
Bearbeitet: M. Haug	06.04.2021		06.04.2021	Projekt-Nr.: 19-9050	
Geprüft: M. Haug	06.04.2021		06.04.2021	Plan-Nr.: 1	

Auftraggeber: **Zweckverband Hochwasserschutz Scheffzental**

Projekt: **Hochwasserschutz Scheffzental**

Darstellung: **Lageplan - Kontrollbauwerk am Straßendamm Unteres Scheffzental**

Ditzingen, den:	Höhensystem: DHHN 12 Status 130	Maßstab: 1 : 250	Plan-Nr.: Plan 3.1
-----------------	---------------------------------------	---------------------	-----------------------