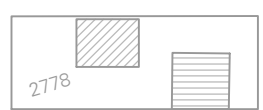












Anschluss Anlage 2.1

Gemarkung Stuttgart


Gemarkung Ditzingen



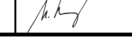
Legende

-  Flurstück / Gebäude
-  Kreisgrenze
-  Gemarkungsgrenze
-  Planung
-  Vorhabensgrenze
-  best. Gewässer
-  dauerhaft in Anspruch zu nehmende Fläche (Grunderwerb - Baumaßnahme)
-  vorübergehend in Anspruch zu nehmende Fläche (während der Bauzeit)
-  dauerhaft in Anspruch zu nehmende Fläche (Grunderwerb - Ausgleichsmaßnahme)
-  HQ₁₀₀ Klima Planung
-  HQ_{1,000} Planung

Genehmigungsplanung

| Index | Datum | Änderung | Gezeichnet | Bearbeitet |
|-------|-------|----------|------------|------------|
| | | | | |


INROS LACKNER
 Berater, Planer, Architekt, Ingenieure
 Im Bögel 7
 76744 Würth-Maximiliansau
 Tel.: +49 (0) 7271 - 767265-0
 Fax: +49 (0) 7271 - 767265-17
 info@inros-lackner.de
 www.inros-lackner.de

| Name | Datum | Unterschrift | Datei: | 9050ge01-G1 |
|-----------------------|------------|---|--------------|-------------|
| Gezeichnet B. Pretzer | 06.04.2021 |  | Blattgröße: | 84,0 x 42,0 |
| Bearbeitet M. Haug | 06.04.2021 |  | Projekt-Nr.: | 19-9050 |
| Geprüft M. Haug | 06.04.2021 |  | Plan-Nr.: | 1 |

Auftraggeber:

**Zweckverband
Hochwasserschutz Scheffzental**

Projekt: **Hochwasserschutz Scheffzental**

Unteres Scheffzental

Darstellung: **Grundstücksplan - Oberes Scheffzental**

| | | | |
|-----------------|--------------|---------------------|-----------------------|
| Ditzingen, den: | Höhensystem: | Maßstab: 1:1.000 | Anlage: Anlage 2.2 |
|-----------------|--------------|---------------------|-----------------------|