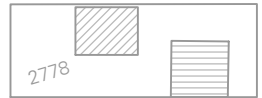










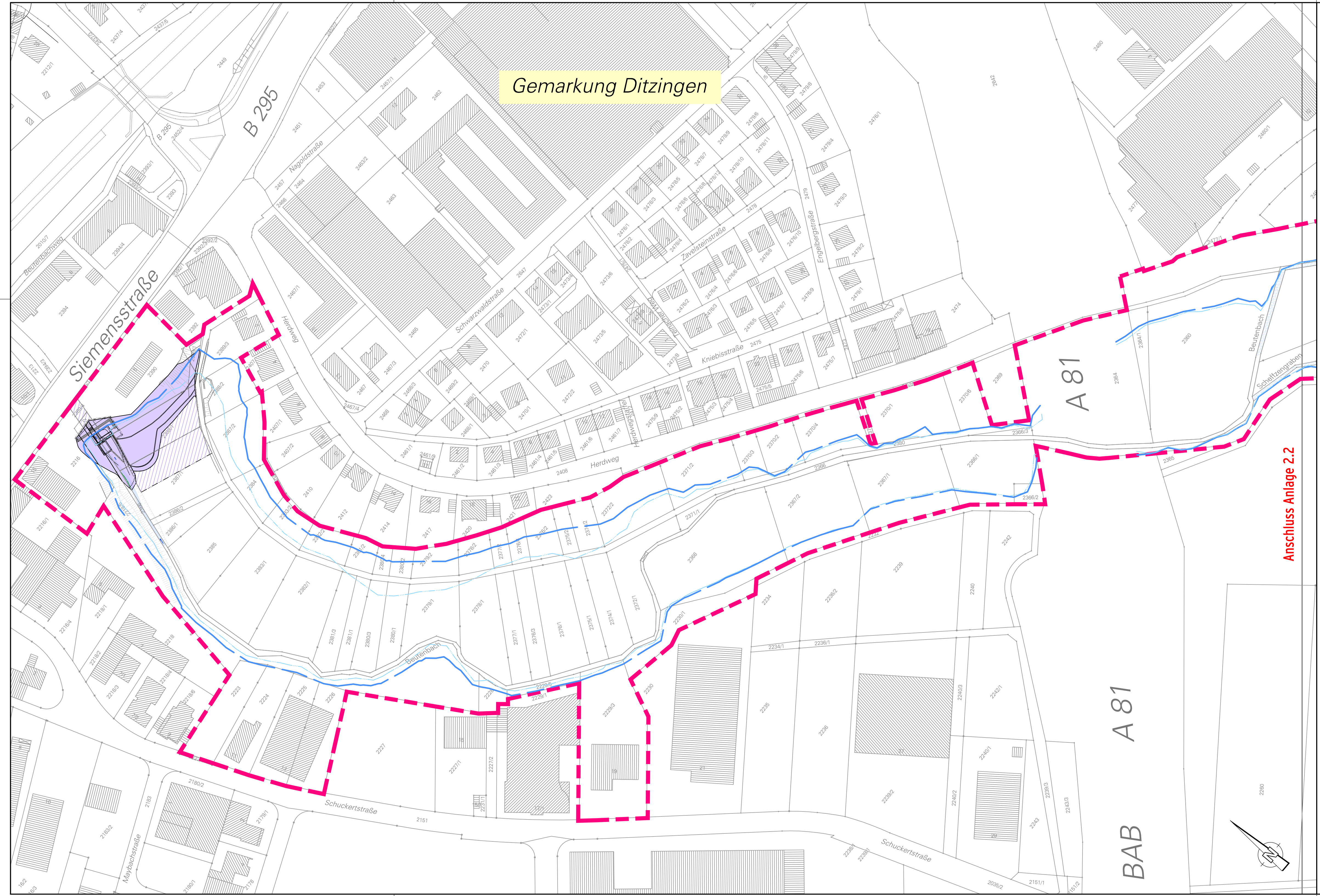


Gemarkung Ditzingen


Legende



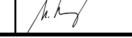
-  Flurstück / Gebäude
-  Kreisgrenze
-  Gemarkungsgrenze
-  Planung
-  Vorhabensgrenze
-  best. Gewässer
-  dauerhaft in Anspruch zu nehmende Fläche (Grunderwerb - Baumaßnahme)
-  vorübergehend in Anspruch zu nehmende Fläche (während der Bauzeit)
-  dauerhaft in Anspruch zu nehmende Fläche (Grunderwerb - Ausgleichsmaßnahme)
-  HQ₁₀₀ Klima Planung
-  HQ_{1.000} Planung



Genehmigungsplanung

Index	Datum	Änderung	Gezeichnet	Bearbeitet


INROS LACKNER
 Berater, Planer, Architekten, Ingenieure
 Im Bögel 7
 76744 Wörth-Maximiliansau
 Tel.: +49 (0) 7271 - 767265-0
 Fax: +49 (0) 7271 - 767265-17
 info@inros-lackner.de
 www.inros-lackner.de

Name	Datum	Unterschrift	Datei:	Blattgröße:	9050ge01-G1
Gezeichnet B. Pretzer	06.04.2021			84,0 x 42,0	
Bearbeitet M. Haug	06.04.2021			Projekt-Nr.: 19-9050	
Geprüft M. Haug	06.04.2021			Plan-Nr.: 1	

Auftraggeber:

**Zweckverband
Hochwasserschutz Scheffzental**

Projekt: Hochwasserschutz Scheffzental

Unteres Scheffzental

Darstellung: Grundstücksplan - Unteres Scheffzental

Ditzingen, den:	Höhensystem:	Maßstab: 1:1.000	Anlage: Anlage 2.1
-----------------	--------------	---------------------	-----------------------