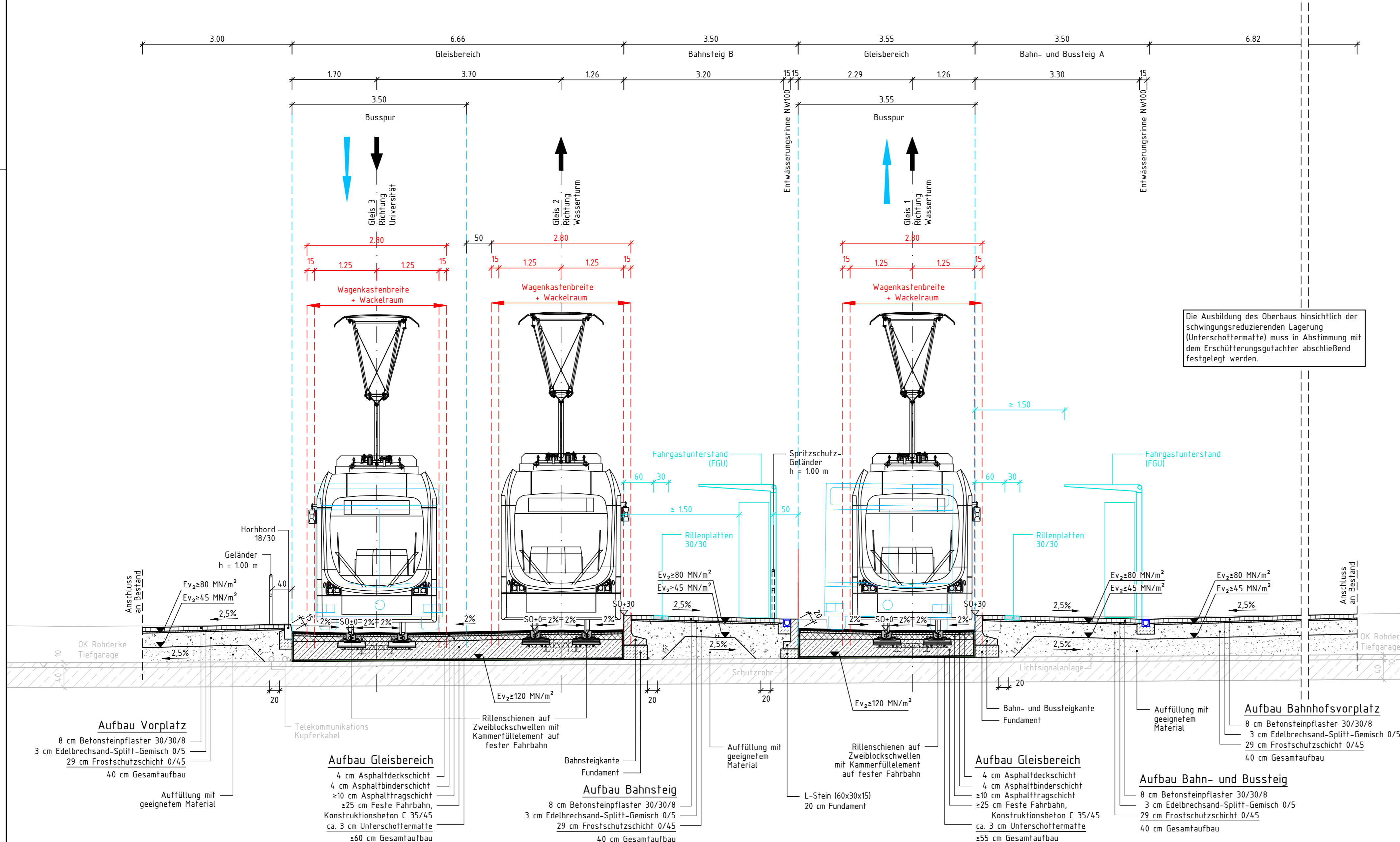


Regelquerschnitt A-A
Haltestelle Mannheim Hauptbahnhof
Bahn- und Bussteig A und Bahnsteig B

M. = 1:50

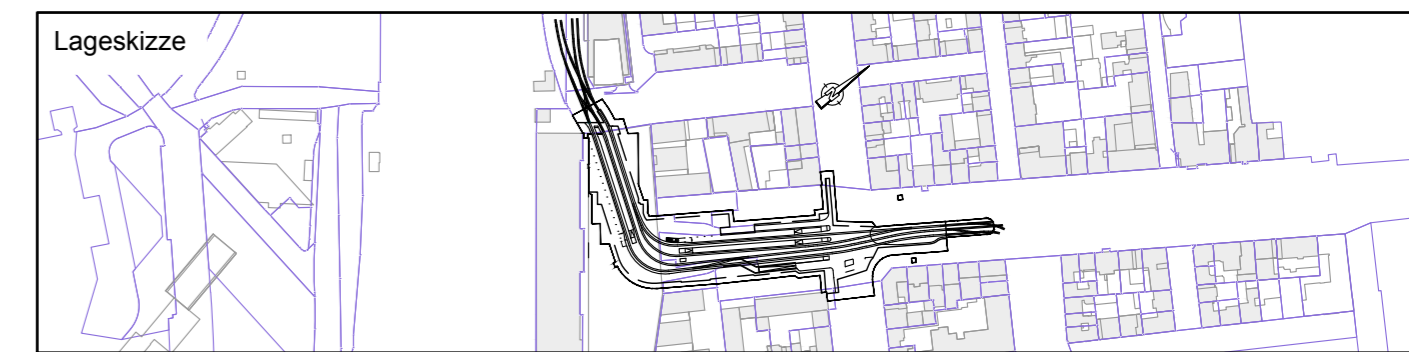
Legende:

- Bestand
- Planung
- Busspur
- Planung nachrichtlich
- Rückbau
- - - Wagenkastenbreite + Wackelraum
- ▨ Decke Tiefgarage



Planfeststellung gemäß § 28 PBefG

Nr.	Art der Änderung bzw. Ergänzung	Datum	Zeichen
a			
b			
c			
d			
e			



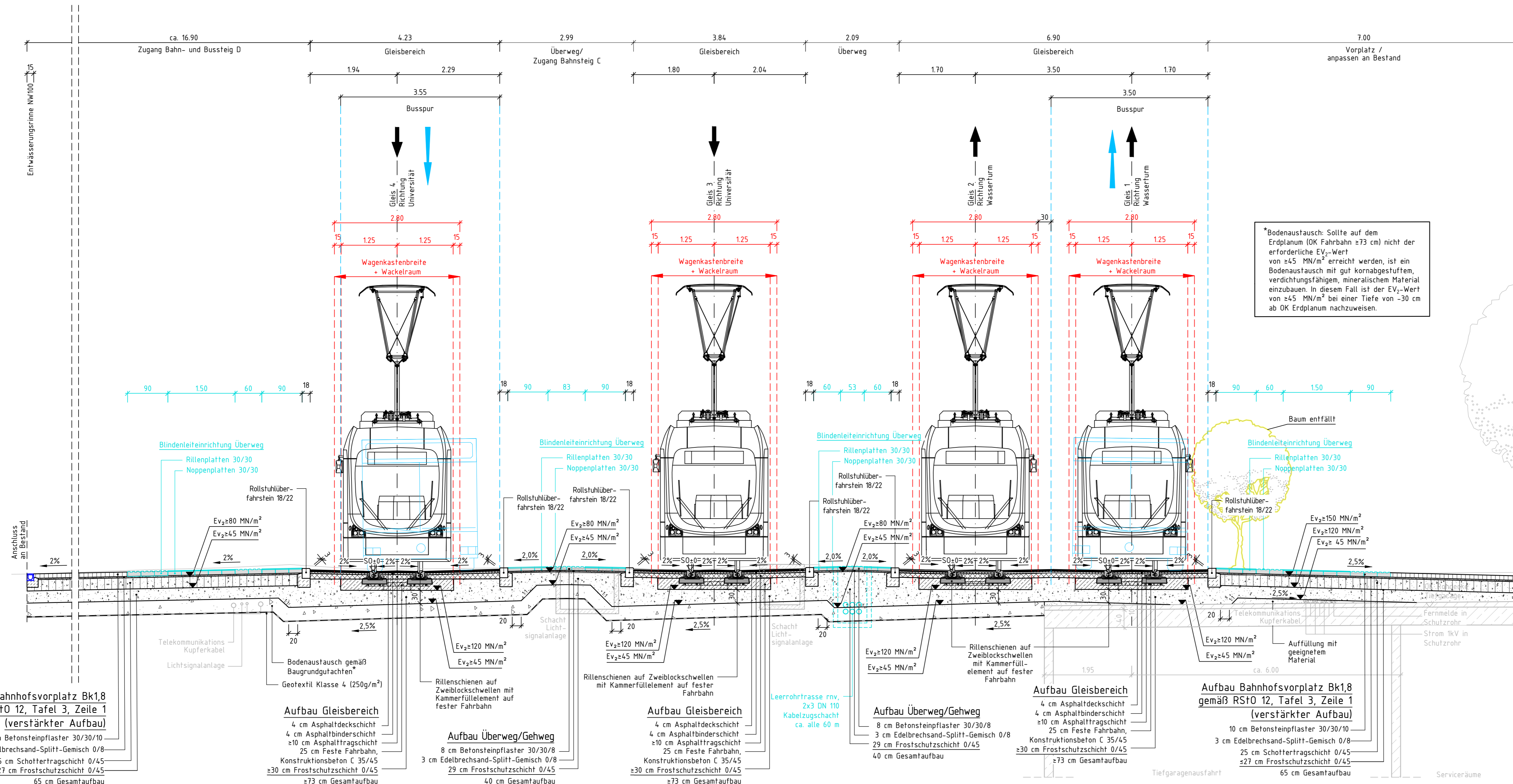
MV MV Mannheimer Verkehr GmbH 68165 Mannheim Mohlstraße 27 Tel. 0621/465-0	Anlage: 7 Blätter: 5 Blatt: 1																		
	rnv 68165 Mannheim Mohlstraße 27 Tel. 0621/465-0																		
Mannheim, den 03.05.2019 gez. ppa. Straßburger Karlsruhe, den 03.05.2019 gez. i.V. Klostermann	Plan-Nr.: <table border="1"> <thead> <tr> <th></th> <th>Datum</th> <th>Name</th> </tr> </thead> <tbody> <tr> <td>bearb.</td> <td></td> <td></td> </tr> <tr> <td>gepr.</td> <td></td> <td></td> </tr> <tr> <td>bearb.</td> <td>02/2019</td> <td>dsa</td> </tr> <tr> <td>gez.</td> <td>02/2019</td> <td>pam</td> </tr> <tr> <td>gepr.</td> <td>02/2019</td> <td>wah</td> </tr> </tbody> </table>		Datum	Name	bearb.			gepr.			bearb.	02/2019	dsa	gez.	02/2019	pam	gepr.	02/2019	wah
	Datum	Name																	
bearb.																			
gepr.																			
bearb.	02/2019	dsa																	
gez.	02/2019	pam																	
gepr.	02/2019	wah																	
Bearbeitet im Auftrag der Rhein-Neckar-Verkehr-GmbH Emch+Berger GmbH Ingenieure und Planer Karlsruhe 76135 Karlsruhe Lorenzstr. 34 Tel. 0721 / 6208-0 http://www.emchundberger.de																			
Maßnahme: Neuordnung & Kapazitätserweiterung der Haltestelle Mannheim Hauptbahnhof																			
Maßstab: 1:50	Plan-Bezeichnung: <p style="text-align: center;">Regelquerschnitt A-A Haltestelle Mannheim Hauptbahnhof, Bahn- und Bussteig A und Bahnsteig B</p>																		
Höhensystem: NN Koordinatensystem: GK	Größe: 0.35 qm																		

Regelquerschnitt B-B
Fußgängerüberweg vor
Bahnsteig C und Bahn- und Bussteig D

M. = 1:50

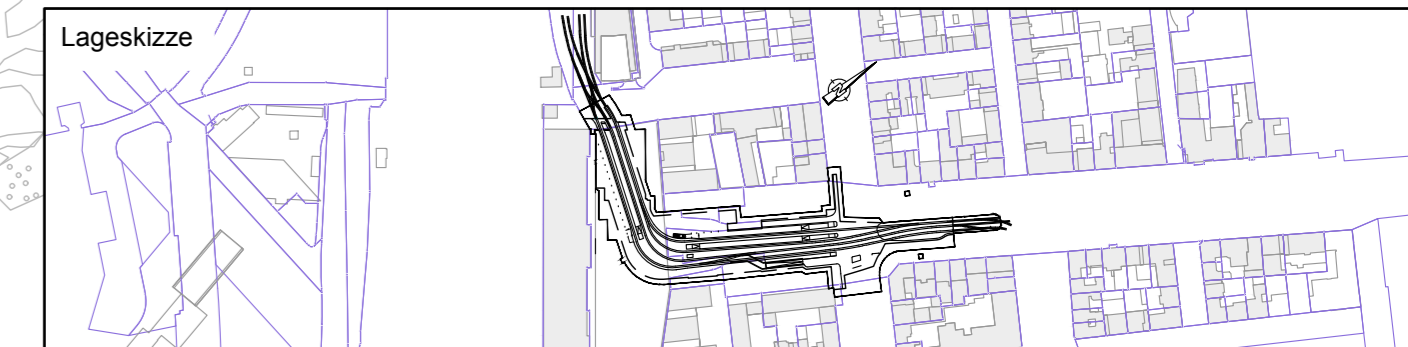
Legende:

- Bestand
- Planung
- Busspur
- Planung nachrichtlich
- Rückbau
- - - Wagenkastenbreite + Wackelraum
- ▨ Decke Tiefgarage



Planfeststellung gemäß § 28 PBefG

Nr.	Art der Änderung bzw. Ergänzung	Datum	Zeichen
a			
b			
c			
d			
e			



	68165 Mannheim Mohrstraße 27 Tel. 0621/465-0	Anlage: 7 Blätter: 5 Blatt: 2												
Mannheim, den 03.05.2019 gez. ppa. Straßburger 03.05.2019 gez. i.V. Klostermann	68165 Mannheim Mohrstraße 27 Tel. 0621/465-0	Plan-Nr.: <table border="1"> <thead> <tr> <th></th> <th>Datum</th> <th>Name</th> </tr> </thead> <tbody> <tr> <td>bearb.</td> <td>02/2019</td> <td>dsa</td> </tr> <tr> <td>gez.</td> <td>02/2019</td> <td>pam</td> </tr> <tr> <td>gepr.</td> <td>02/2019</td> <td>wah</td> </tr> </tbody> </table>		Datum	Name	bearb.	02/2019	dsa	gez.	02/2019	pam	gepr.	02/2019	wah
	Datum	Name												
bearb.	02/2019	dsa												
gez.	02/2019	pam												
gepr.	02/2019	wah												
Bearbeitet im Auftrag der Rhein-Neckar-Verkehr-GmbH		Karlsruhe, den 03.05.2019 gez. i.V. Walbersdorf												
Emch+Berger GmbH Ingenieure und Planer Karlsruhe 76135 Karlsruhe Lorenzstr. 34 Tel.: 0721 18308-0 http://www.emch-berger.de		Projekt-Nr.: 17033												

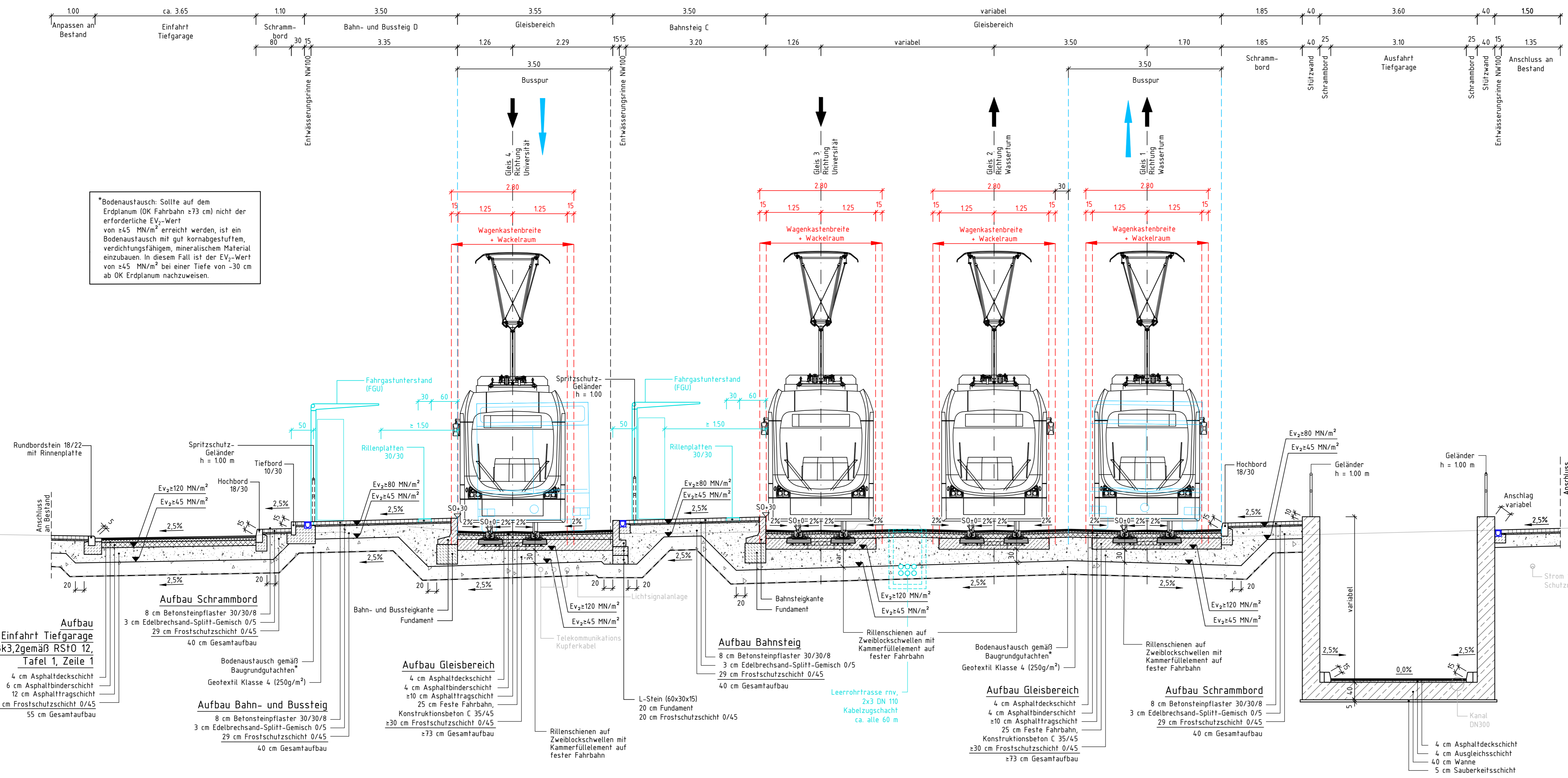
Maßnahme:		Neuordnung & Kapazitätserweiterung der Haltestelle Mannheim Hauptbahnhof	
Maßstab:	Plan-Bezeichnung:	Regelquerschnitt B-B Fußgängerüberweg vor Bahnsteig C und Bahn- und Bussteig D	
1:50		Größe: 0.44 qm	

Regelquerschnitt C-C
Haltestelle Mannheim Hauptbahnhof
Bahnsteig C und Bahn- und Bussteig D

M. = 1:50

Legende:

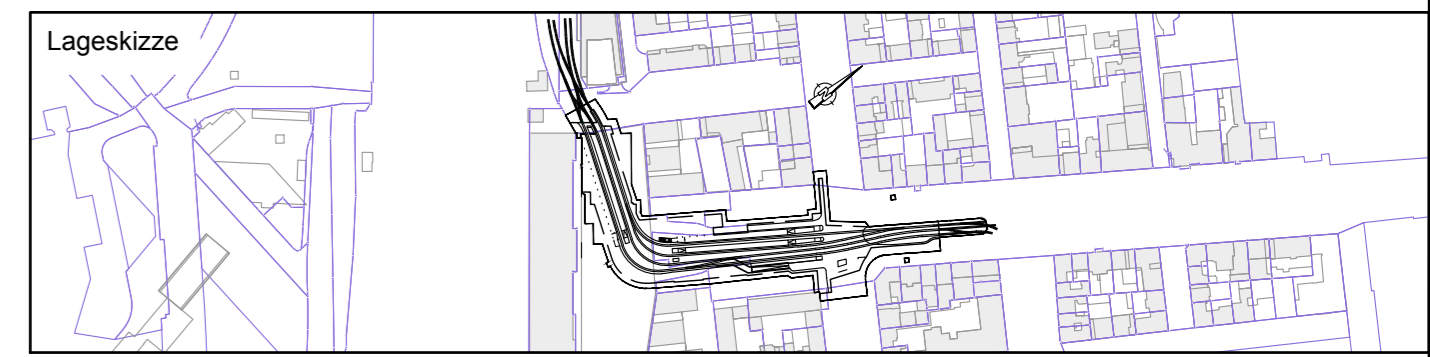
- Bestand
- Planung
- Busspur
- Planung nachrichtlich
- Rückbau
- Wagenkastenbreite + Wackelraum
- Decke Tiefgarage



*Bodenaustausch: Sollte auf dem Erdplanum (OK Fahrbahn ≥ 73 cm) nicht der erforderliche EV_2 -Wert von ≥ 45 MN/m² erreicht werden, ist ein Bodenaustausch mit gut kornabgestuftem, verdichtungsfähigem, mineralischem Material einzubauen. In diesem Fall ist der EV_2 -Wert von ≥ 45 MN/m² bei einer Tiefe von ≥ 30 cm ab OK Erdplanum nachzuweisen.

Planfeststellung gemäß § 28 PBefG

Nr.	Art der Änderung bzw. Ergänzung	Datum	Zeichen
a			
b			
c			
d			
e			



	68165 Mannheim Mohrstraße 27 Tel. 0621/465-0	Anlage: 7 Blätter: 5 Blatt: 3												
Mannheim, den 03.05.2019 gez. ppa. Straßburger 03.05.2019 gez. i.V. Klostermann	68165 Mannheim Mohrstraße 27 Tel. 0621/465-0	Plan-Nr.: <table border="1"> <thead> <tr> <th>bearb.</th> <th>Datum</th> <th>Name</th> </tr> </thead> <tbody> <tr> <td>gepr.</td> <td></td> <td></td> </tr> </tbody> </table>	bearb.	Datum	Name	gepr.								
bearb.	Datum	Name												
gepr.														
Bearbeitet im Auftrag der Rhein-Neckar-Verkehr-GmbH	Karlsruhe, den 03.05.2019 gez. i.V. Walbersdorf	<table border="1"> <thead> <tr> <th>bearb.</th> <th>Datum</th> <th>Name</th> </tr> </thead> <tbody> <tr> <td>gepr.</td> <td>02/2019</td> <td>dsa</td> </tr> <tr> <td></td> <td>02/2019</td> <td>pam</td> </tr> <tr> <td></td> <td>02/2019</td> <td>wah</td> </tr> </tbody> </table> Projekt-Nr.: 17033	bearb.	Datum	Name	gepr.	02/2019	dsa		02/2019	pam		02/2019	wah
bearb.	Datum	Name												
gepr.	02/2019	dsa												
	02/2019	pam												
	02/2019	wah												

Maßnahme: Neuordnung & Kapazitätserweiterung der Haltestelle Mannheim Hauptbahnhof

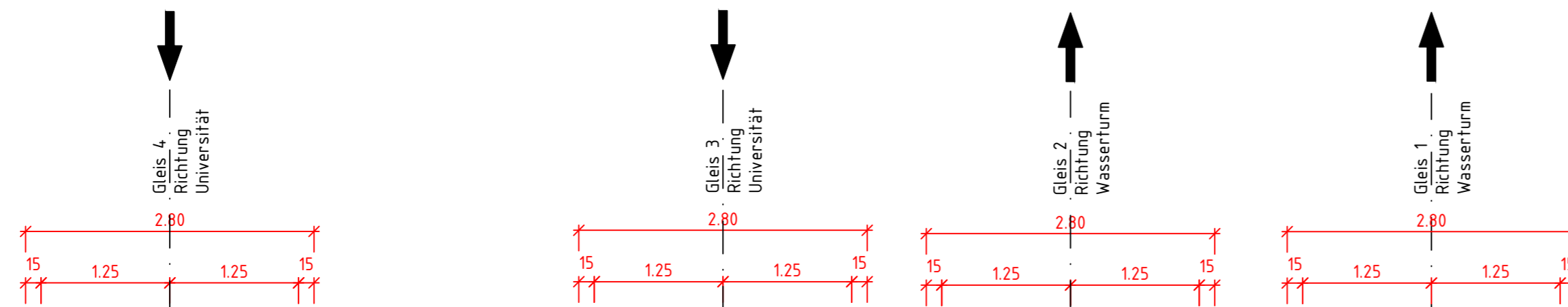
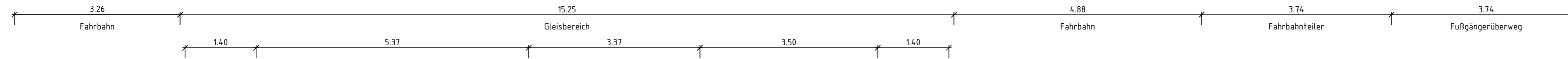
Maßstab: 1:50
Plan-Bezeichnung: Regelquerschnitt C-C
Haltestelle Mannheim Hauptbahnhof, Bahnsteig C und Bahn- und Bussteig D

Regelquerschnitt D-D
Knotenpunkt Kaiserring / Bismarckstraße

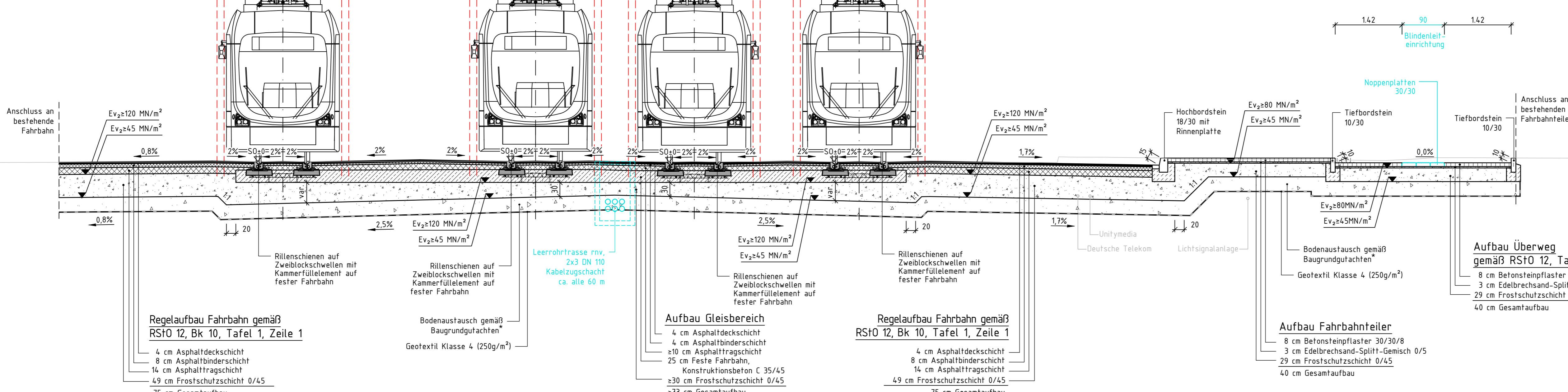
M. = 1:50

Legende:

- Bestand
- Planung
- Busspur
- Planung nachrichtlich
- Rückbau
- - - Wagenkastenbreite + Wackelraum
- ▨ Decke Tiefgarage



*Bodenaustausch: Sollte auf dem Erdplanum (OK Fahrbahn ≥ 73 cm) nicht der erforderliche EV_2 -Wert von ≥ 45 MN/m² erreicht werden, ist ein Bodenaustausch mit gut Kornabgestuftem, verdichtungsfähigem, mineralischem Material einzubauen. In diesem Fall ist der EV_2 -Wert von ≥ 45 MN/m² bei einer Tiefe von ≈ 30 cm ab OK Erdplanum nachzuweisen.



Planfeststellung gemäß § 28 PBefG

Nr.	Art der Änderung bzw. Ergänzung	Datum	Zeichen
a			
b			
c			
d			
e			



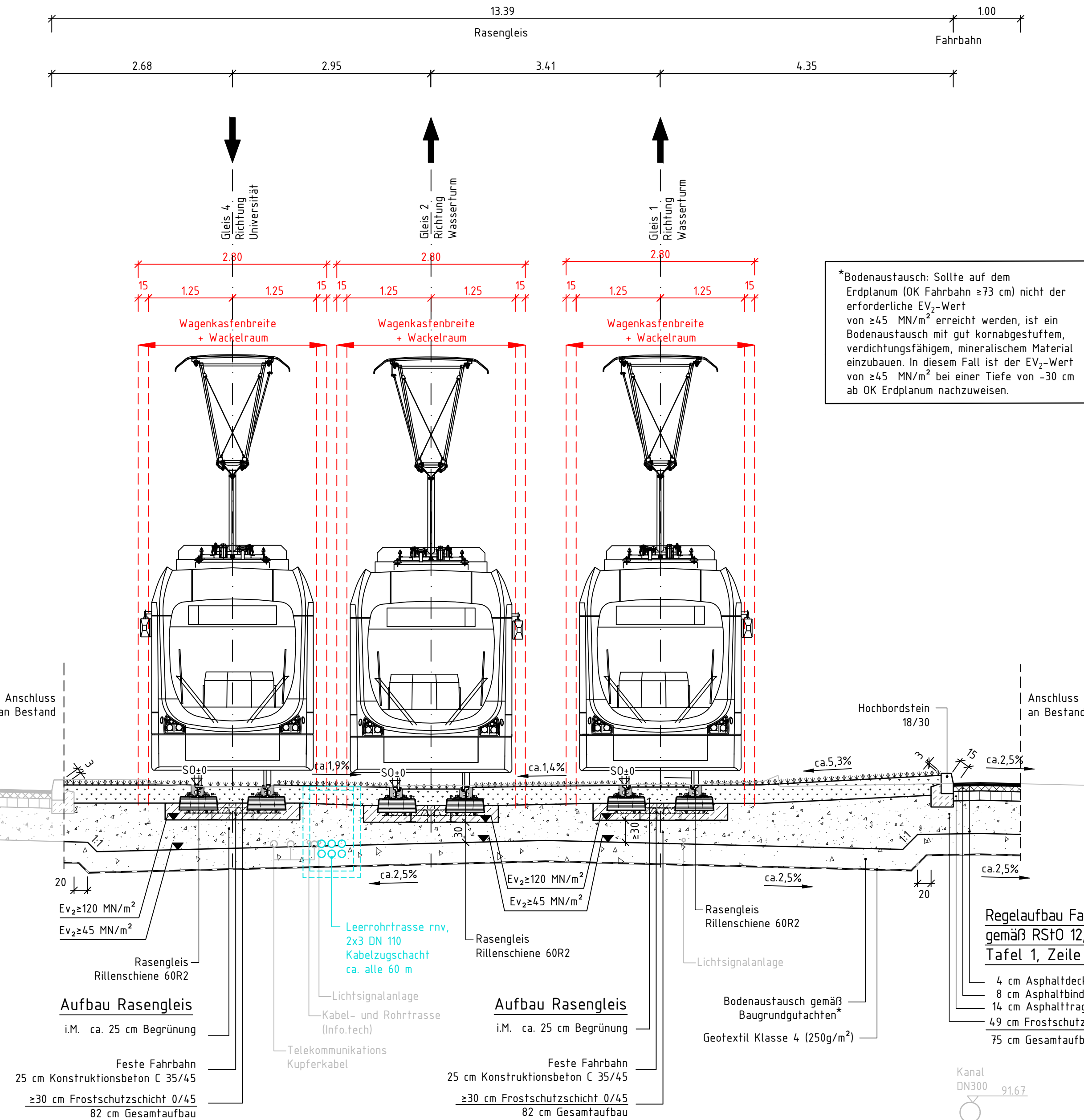
	68165 Mannheim Mohrstraße 27 Tel. 0621/465-0	Anlage: 7 Blätter: 5 Blatt: 4 Plan-Nr.:												
	68165 Mannheim Mohrstraße 27 Tel. 0621/465-0 Mannheim, den 03.05.2019 gez. ppa. Straßburger 03.05.2019 gez. i.V. Klostermann													
	68165 Mannheim Mohrstraße 27 Tel. 0621/465-0 Mannheim, den 03.05.2019 gez. ppa. Straßburger 03.05.2019 gez. i.V. Klostermann	<table border="1"> <thead> <tr> <th>bearb.</th> <th>Datum</th> <th>Name</th> </tr> </thead> <tbody> <tr> <td>gepr.</td> <td></td> <td></td> </tr> </tbody> </table>	bearb.	Datum	Name	gepr.								
bearb.	Datum	Name												
gepr.														
Bearbeitet im Auftrag der Rhein-Neckar-Verkehr-GmbH 	Karlsruhe, den 03.05.2019 gez. i.V. Walbersdorf	<table border="1"> <thead> <tr> <th>bearb.</th> <th>Datum</th> <th>Name</th> </tr> </thead> <tbody> <tr> <td>gepr.</td> <td>02/2019</td> <td>dsa</td> </tr> <tr> <td></td> <td>02/2019</td> <td>pam</td> </tr> <tr> <td></td> <td>02/2019</td> <td>wah</td> </tr> </tbody> </table> Projekt-Nr.: 17033	bearb.	Datum	Name	gepr.	02/2019	dsa		02/2019	pam		02/2019	wah
bearb.	Datum	Name												
gepr.	02/2019	dsa												
	02/2019	pam												
	02/2019	wah												

Maßnahme: **Neuordnung & Kapazitätserweiterung der Haltestelle Mannheim Hauptbahnhof**

Maßstab: 1:50
Plan-Bezeichnung: **Regelquerschnitt D-D**
Knotenpunkt Kaiserring / Bismarckstraße

Regelquerschnitt E-E
Knotenpunkt Kaiserring / Bismarckstraße
Rasengleis

M. = 1:50

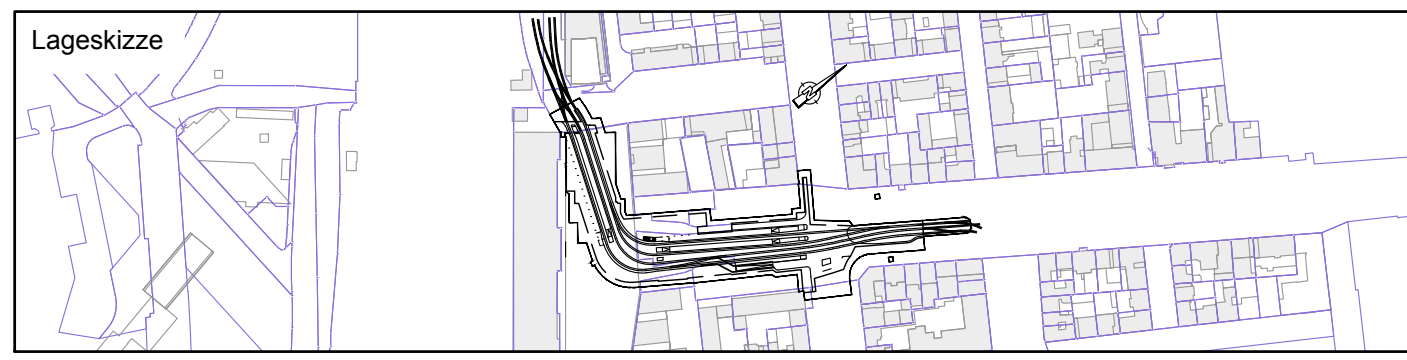


*Bodenaustausch: Sollte auf dem Erdplan (OK Fahrbahn $\geq 73 \text{ cm}$) nicht der erforderliche E_{v2} -Wert von $\geq 45 \text{ MN/m}^2$ erreicht werden, ist ein Bodenaustausch mit gut kornabgestuftem, verdichtungsfähigem, mineralischem Material einzubauen. In diesem Fall ist der E_{v2} -Wert von $\geq 45 \text{ MN/m}^2$ bei einer Tiefe von -30 cm ab OK Erdplan nachzuweisen.

- Legende:
- Bestand
 - Planung
 - Busspur
 - Planung nachrichtlich
 - Rückbau
 - - - Wagenkastenbreite + Wackelraum
 - ▨ Decke Tiefgarage

Planfeststellung gemäß § 28 PBefG

Nr.	Art der Änderung bzw. Ergänzung	Datum	Zeichen
a			
b			
c			
d			
e			



<p>MV Mannheim Verkehr GmbH</p> <p>68165 Mannheim Mühlstraße 27 Tel. 0621/465-0</p>	Anlage: 7	
	Blätter: 5	Blatt: 5
<p>68165 Mannheim Mühlstraße 27 Tel. 0621/465-0</p>	Plan-Nr.:	
	Datum	Name
Mannheim, den 03.05.2019 gez. ppa. Straßburger	03.05.2019 gez. i.V. Klostermann	
Bearbeitet im Auftrag der Rhein-Neckar-Verkehr-GmbH		
<p>Emch+Berger GmbH Ingenieure und Planer Karlsruhe 76135 Karlsruhe Lorenzstr. 34 Tel.: 0721 / 8208-0 http://www.emchundberger.de</p>	Datum	Name
	bearb. 02/2019	dsa
	gez. 02/2019	müm
	gepr. 02/2019	wah
Projekt-Nr.: 17033		

Maßnahme: Neuordnung & Kapazitätserweiterung der Haltestelle Mannheim Hauptbahnhof

Maßstab: 1:50

Plan-Bezeichnung: Regelquerschnitt E-E
Knotenpunkt Kaiserring / Bismarckstraße, Rasengleis

Höhensystem: NN Koordinatensystem: GK Größe: 0.35 qm