Schnitt D–D: Wirtschaftsweg (Querung Damm, Station 0+055)

M 1 : 100

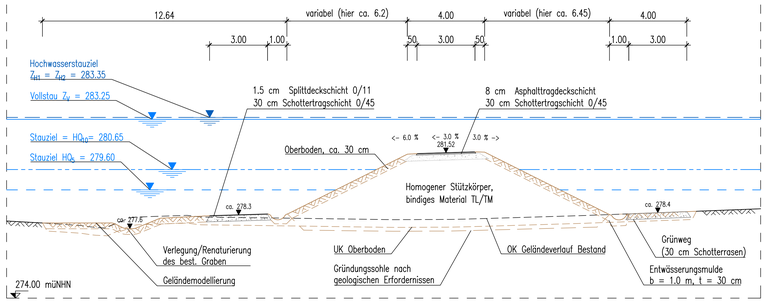

Schnitt E–E: Wirtschaftsweg (Querung Damm, Station 0+139)

M 1 : 100

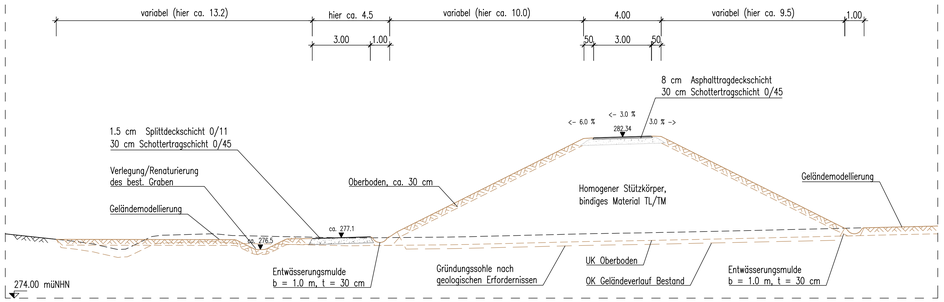

Endgültige Abmessungen nach statischen, konstruktiven und wirtschaftl. Erfordernissen

Schnitt F–F: Wirtschaftsweg (Querung Damm, Station 0+159)

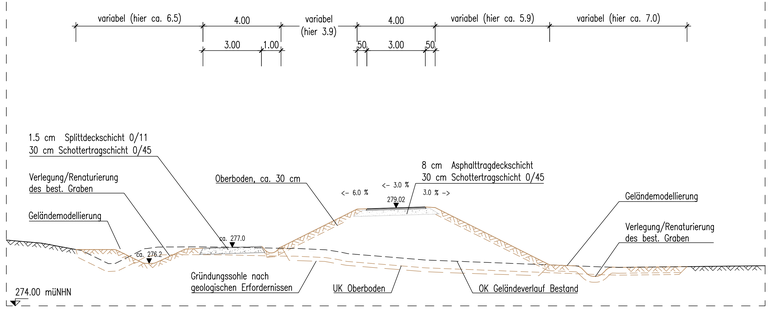

Schnitt G–G: Wirtschaftsweg (luftseitig)

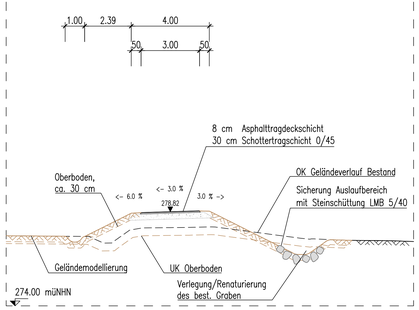

Schnitt G–G neuer Durchlass südlicher Wirtschaftsweg

M 1 : 50

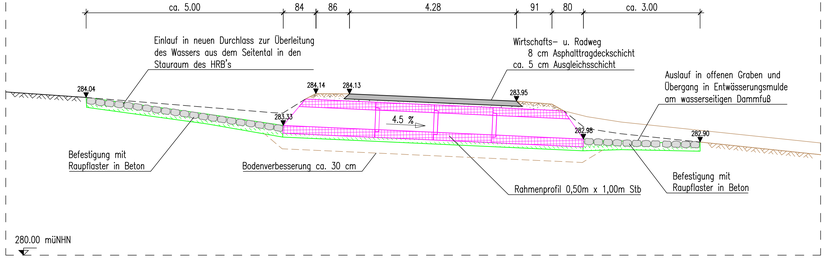

der Bauherr:
Zweckverband
Hochwasserschutz Strudelbachtal

Vaihingen an der Enz, den 12.06.2026
gez. Oberbürgermeister U. Skrzypek–Muth, Verbandsvorsitzender

der Planer:
Ingenieurbüro
Winkler und Partner GmbH

Stuttgart, den 12.06.2026
gez. R. Koch, Geschäftsführer

e		
d		
c		
b		
a		
	Name	Datum

Zweckverband HWS Strudelbachtal

Ingenieurbüro Winkler und Partner GmbH
Dipl.–Ing. Erhard Winkler · Dr.–Ing. Nina Winkler · Dipl.–Ing. Rüdiger Koch
Schloßstr. 59 A · 70176 Stuttgart · http://www.iwp-online.de

	Name
Bearbeitet	M. Jansen
Geprüft	R. Koch

Höhensystem
DHHN2016 (alle Höhen in müNHN)

Koordinatensystem
UTM/ETRS89 (Zone 32)

Maßstab
1 : 100

Hochwasserrückhaltebecken
Im Grund

Querschnitte Wege

Projektnummer	Plannummer	Stand
1442 G	005–3	24.10.2025

1320x594mm

I:\Projekte\ab\1442\4_LP_Umplanung\Plan\Plan_005-1_005-3_05.dwg

Ja

IWP