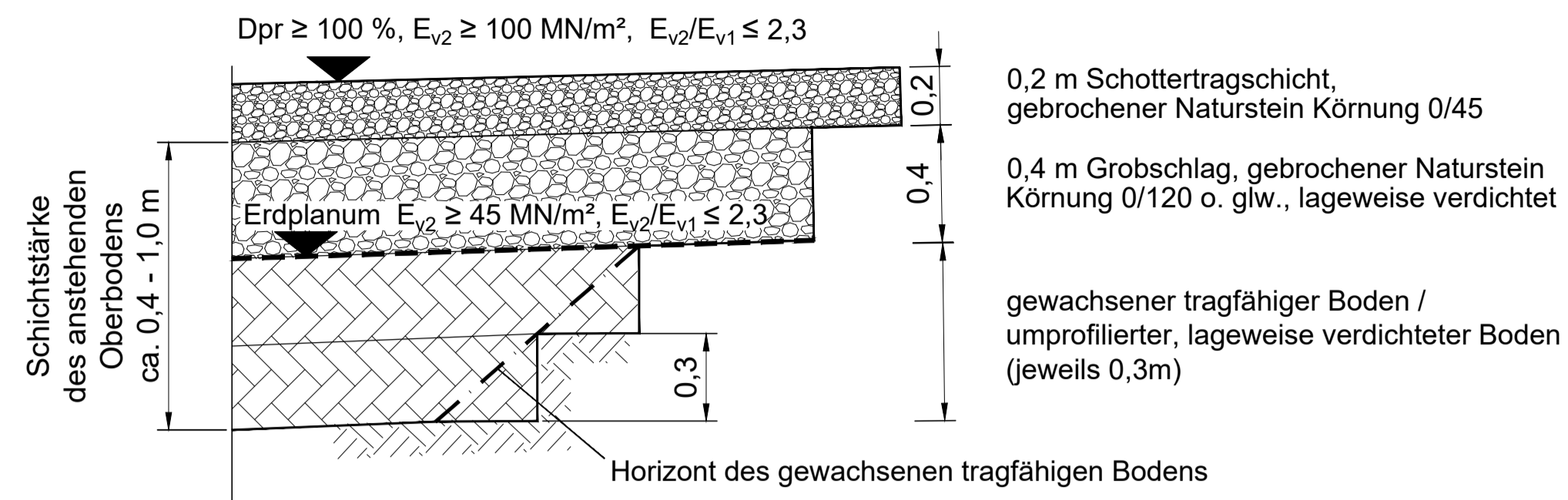
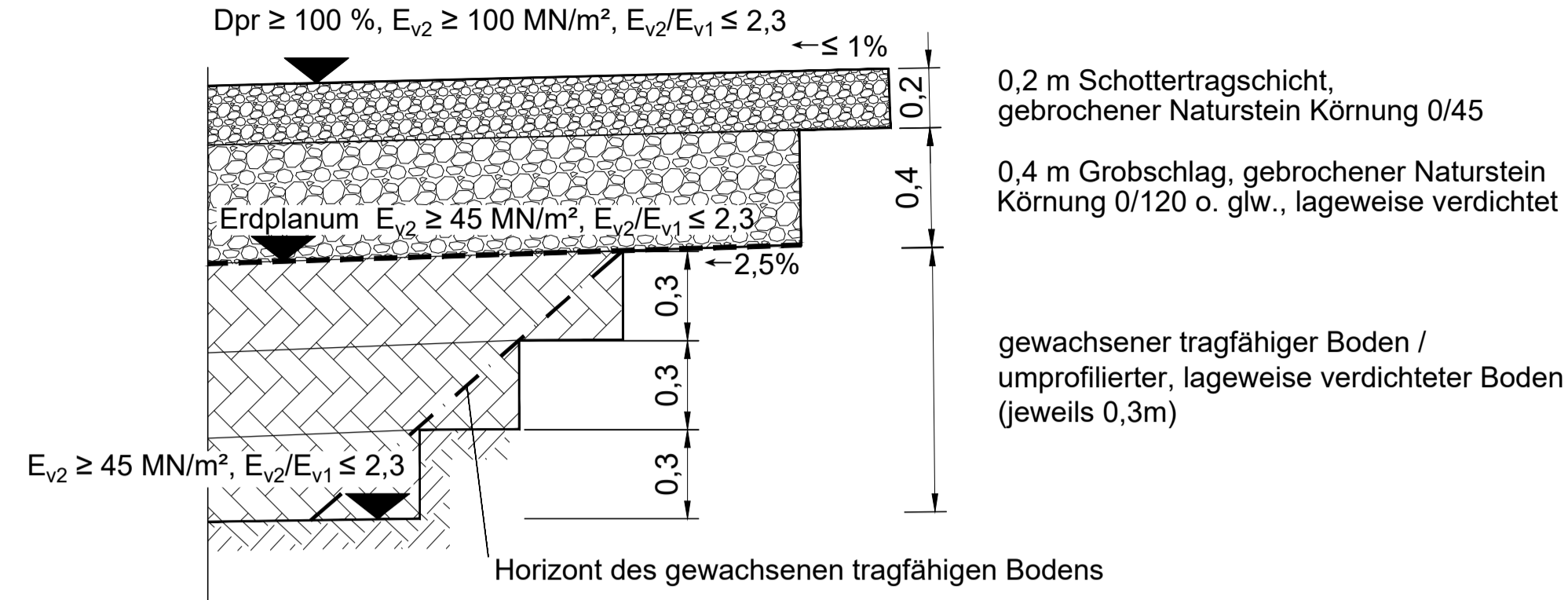


### Regelaufbau: Neubau Wege



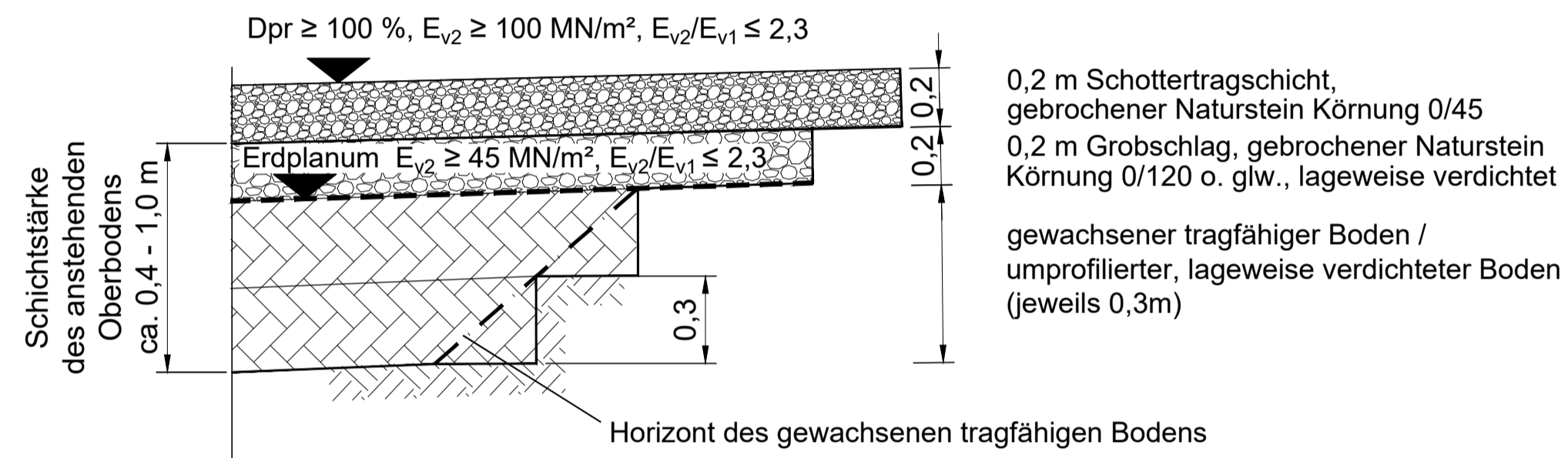
Anmerkung: In Wegebereichen, in denen der Oberbau in Bodenklasse 7 zu liegen kommt, kann die Grobschlagschicht entsprechend reduziert werden

### Regelaufbau: Montagefläche

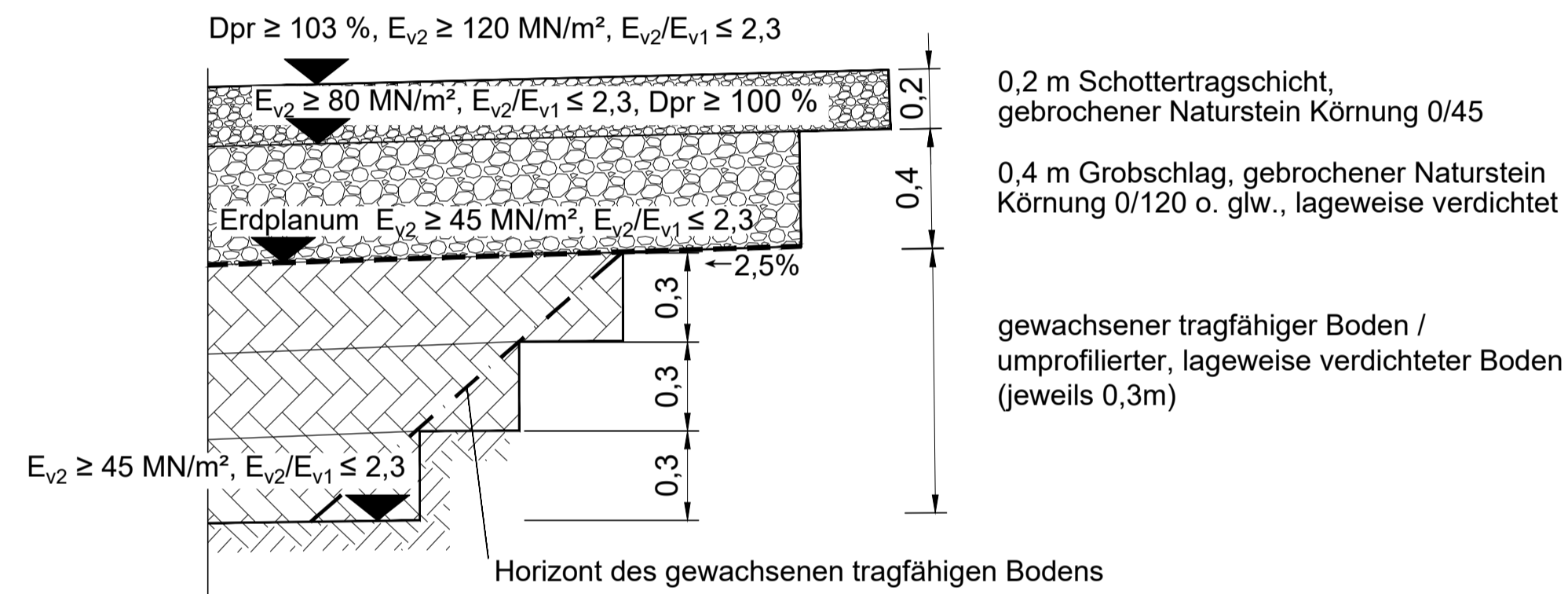


Anmerkung: In Bereichen, in denen der Oberbau in Bodenklasse 7 zu liegen kommt, kann die Grobschlagschicht entsprechend reduziert werden

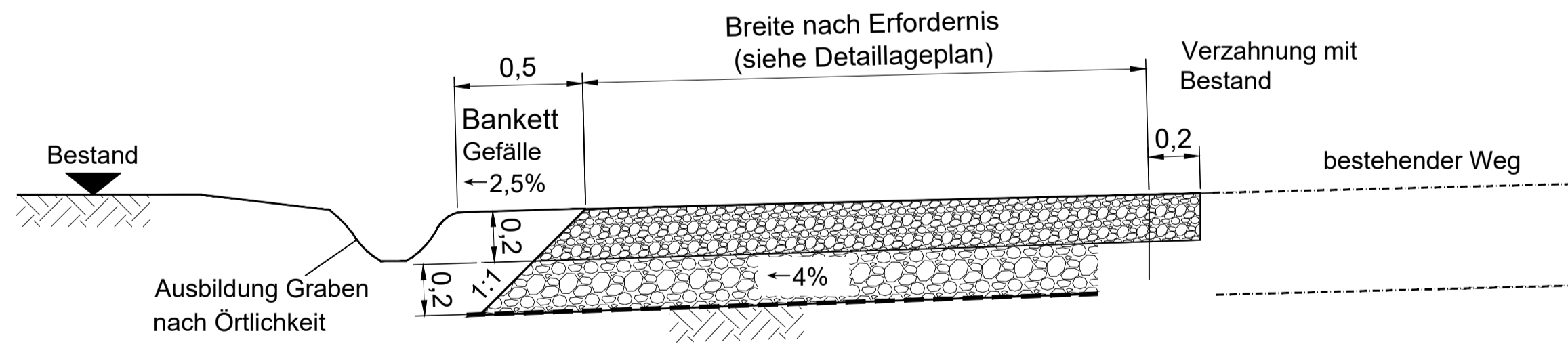
### Regelaufbau: Wegeverbreiterung



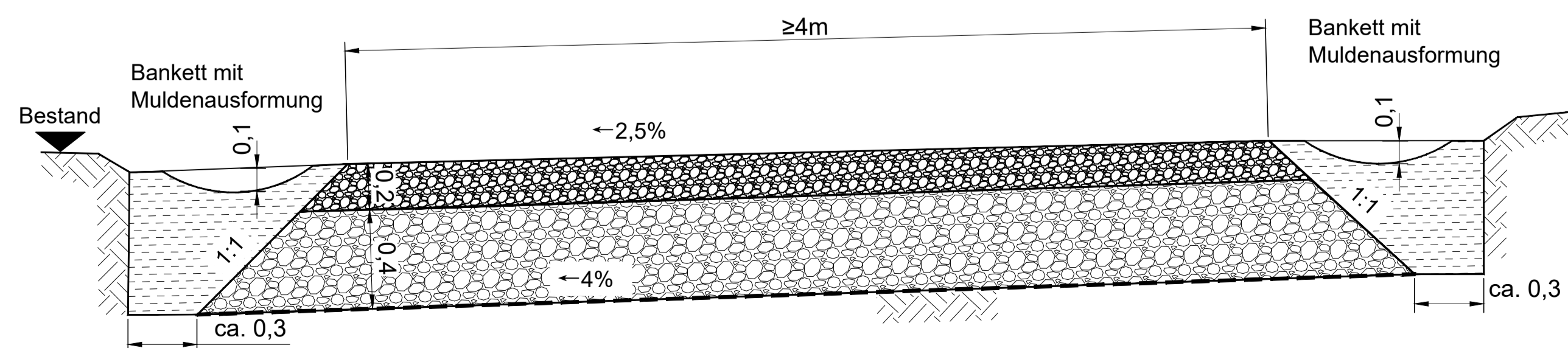
### Regelaufbau: Kranstellfläche



### Regelschnitt: Wegverbreiterung



### Regelschnitt: Neubau Wege



Alle Angaben sind auf der Baustelle eigenverantwortlich zu prüfen!  
Eine von den Planvorgaben abweichende Ausführung ist vorab mit der Bauleitung abzustimmen.

Zur Bauausführung freigeben:

Datum: \_\_\_\_\_ Unterschrift: \_\_\_\_\_ Auftraggeber / Antragsteller: \_\_\_\_\_

**Bürgerwindpark Hohenlohe GmbH**  
Braunsbergweg 5  
74676 Niedernhall  
Tel.: 07940 50 33 480  
Fax: 07940 50 33 481

Änderungen	Datum	Name	Index

Bürgerwindpark Hohenlohe GmbH Braunsbergweg 5 74676 Niedernhall Tel.: 07940 50 33 480 Fax: 07940 50 33 481			
Auftraggeber/ Bauherr			
Windpark Bretzfeld-Obersulm Neubau von Windenergieanlagen inkl. Infrastruktur			
Projekt			
Regelaufbau und Regelquerschnitte von Zuwegung und Stellflächen			
Zeichnungsinhalt		Maßstab	
Name	gezeichnet	entworfen	geprüft
TOB	ACK	SES	
Datum	09.2020	09.2020	09.2020
1 : 20		Ausführungsplanung	
5.20.002		05	
Projekt - Nr.		Zeichnung - Nr.	
alle Rechte dieser Zeichnung unterliegen dem Urheberrecht gemäß DIN ISO 16016			

G:\GIS\_03\_Projekte\Wind und Photovoltaik\3.20.002\_VP\_Bretzfeld-Obersulm\02\_CAD\04\_Ausführungplanung\05\_Regelschnitte\_Zuwegung und Stellflächen\_200914.dwg