











LEGENDE












Nutzungsstrukturen

-  von Bauwerken bestandene Fläche (60.10)
-  Schotterwege/-fläche (60.23)
-  unbefestigter Weg (60.24)
-  Buchenwald basenarmer Standorte (55.12)
-  Buchenwald basenarmer Standort mit höherem Anteil standortfremder Arten (55.12)
-  naturferner Nadelbaum-Bestand (59.40)
-  junge Waldbestände (mit Stangenholz)
-  FFH-Lebensraumtyp
- a2 Bezeichnung des Waldbestands




Schutzgebiete

-  geschützte Biotop gemäß § 33 NatSchG und Waldbiotopkartierung¹
-  Wasserschutzgebiet (WSG)¹

Planung

-  Fundamentbereich (dauerhafter, versiegelt)
-  vom Rotor überstrichene Fläche
-  Kranstellfläche (dauerhaft, geschottert)
-  Flächen für den Kranausleger (temporär, unbefestigt)
-  Flächen für den Hilfskran (temporär, geschottert oder Verwendung eines Plattensystems)
-  Montageflächen (temporär, geschottert)
-  Lagerfläche (temporär, unbefestigt)
-  Lagerfläche (temporär, befestigt)
-  Zuwegung (dauerhaft, geschottert)
-  Überschwenkbereich (temporär, unbefestigt)
-  Sicherheitsstreifen (temporär, unbefestigt)

sonstiges

-  Untersuchungsgebiet (200 m-Radius um die Standorte und 75 m um die Zuwegung)
-  geplante Böschungen
-  Flurstücke mit Nummerierung

Quellen:

¹ Datengrundlage LUBW Daten- und Kartendienst (<http://udo.lubw.baden-wuerttemberg.de/public/pages/map/default/index.xhtml>; abgerufen März 2023)
 Kartengrundlage: © GeoBasis-DE/BKG/ZSHH2022/2023powered by geoGLIS oHG (© 2023), www.onmaps.de

Auftraggeber:

Bürgerwindpark Hohenlohe GmbH
 Braunsbergweg 5
 74676 Niedernhall

Planart:

WP Bretzfeld-Obersulm Erweiterung - FFH-Verträglichkeitsprüfung

Plan:

Karte: Vorhabengebiet

Maßstab:
 M 1 : 3.000

Plangröße:
 A3

Anhang 12.1

bearbeitet: Anke Tkacz

gezeichnet: Anke Tkacz

Stand: Juni 2023



Gemeinde Bretzfeld

