


LEGENDE

BESTAND



-  Staatsgrenze
-  Konzessionsgrenze
-  Gemeindegrenze
-  Flur NR. 5127/1
-  NSG Taubergießen






A/E-Maßnahmen:

BESTAND



PLANUNG

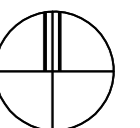


-  Besucherplattform
-  Brutfloß Flusseeeschwalben
-  Grünlandnutzung ehem. Maisäcker
-  Reduzierung Maisanbau
-  Nistkasten Gänsesäger (ohne Verortung)

Planungsgrundlagen/Quellen:

Lageplan Seevermessung 26.10.2016
Becker und Schwab
 Beratende Ingenieure für Vermessung PartGmbH
 Oststraße 13, 77694 Kehl
 Tel.: 07851/958550 Fax: 07851/958552
 eMail: info@becker-schwab.eu

M 1 : 5.000



KIESABBAU RHINAU - VERTIEFUNG

ABB. 8.5: AUSGLEICHS- UND ERSATZMAßNAHMEN M 1 : 5.000

Dateiname	180505_KA Rhinau Pläne		
Projektnummer	11 UIG 964/01b	Gez.	FM
Plannummer	Abb. 8.5	Plangröße	600 x 1114 mm
Datum	05.05.2018	Maßstab	1 : 5.000
Änderungsnr.	-	Sonstiges	-

REGIOPLAN INGENIEURE Salzburg GmbH

Siezenheimer-Str. 39A
 A-5020 Salzburg
 T +43/662/45 16 22-0
 E office@regioplan.org

