






**LEGENDE**

-  Abbaufeld Bestand / geplant
-  Grenze Naturschutzgebiet
-  Tiefenlinie geplant
-  Uferlinie (160,22 m ü. NN)
-  Grenze Flachwasserzonen (158 m ü. NN)
-  Sohlbruchlinie geplant (70 m ü. NN)
-  Profilschnitte

**Rekultivierungstypen**

-  Röhrichte
-  Auwald
-  Bannwald
-  Schonwald
-  potentielle Röhrichtstandorte
-  potentielle Standorte für Schwimmblattgesellschaften
-  Kiesrohboden

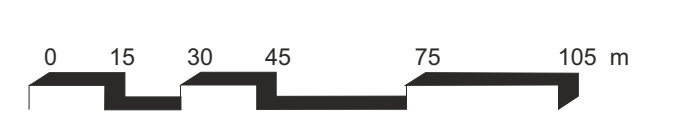
**A/E-Maßnahmen**

-  Besucherplattform alt
-  Besucherplattform neu
-  Reduzierung Maisanbau
-  Grünlandumwandlung

Nr.	Datum	Name	Geprüft	Art der Änderung

Planungsgrundlagen/Quellen:

**Becker und Schwab**  
 Beratende Ingenieure für Vermessung PartGmbH  
 Oberstraße 13 77056 Kehl  
 Tel.: 07851 958550 Fax: 07851 958552  
 eMail: info@beckerundschwab.eu



KIESABBAU RHINAU - VERTIEFUNG

ABB. 8.4: REKULTIVIERUNGSPLAN M 1 : 1.500

Dateiname	180505_Rekultivierungsplan		
Projektnummer	11 UIG 964/01b	Gez.	GH
Plannummer	Abb. 8.4	Plangröße	841 x 1186 mm
Datum	05.05.2018	Maßstab	1 : 1.500
Änderungsnr.	-	Sonstiges	-

REGIOPLAN INGENIEURE Salzburg GmbH  
 Siezenheimer-Strasse 318A  
 A-5020 Salzburg  
 T +43 (0)662 40 16 22 0  
 E office@regioplan.org

