




Legende

-  Kartierbereich Wintergäste
-  Konzessionsgrenze
-  Außengrenze künftiger Baggerstandort

Gewässerabschnitte

-  **Mündungsnaher Bereich des Baggersees**
Regelmäßig und in größerer Zahl von Tauch- und Schwimmten (v.a. Reiher-, Schnatterente) als Nahrungsraum und als Ruhezone genutzter Bereich.
I Häufige Nutzung zur Nahrungssuche durch Taucher (Hauben-, Zwergtaucher), Rheinseltiger Uferbereich dient als Ruhezone für Kormoran. Wiederholte Nahrungssuche durch Eisvogel am östlichen Gewässerufer.
-  **Aktueller Abbaubereich**
Regelmäßige Nutzung zur Nahrungssuche durch wenig störungsempfindliche Arten wie Haubentaucher, Kormoran und Stockente. Gelegentliche Nutzung ufernaher Bereiche zur Nahrungssuche durch Taucherarten (Reiherente), Reiher (Grau-, Silberreiher) und Kanadagans. Gelegentliche Nutzung der Anlagen als Ruheplatz durch Mowenarten (Lach-, Mittelmeermöwe).
-  **Südwestlicher Gewässerabschnitt**
Regelmäßig, mit mäßiger Häufigkeit, frequentierter Nahrungsraum von Tauch- und Schwimmten (Reiher-, Tafel-, Löffel-, Stockente). Sägerarten (Gänse-, Zwergsäger), Blässhuhn und Höckerschwan. Regelmäßige Nutzung zur Nahrungssuche durch Haubentaucher und Kormoran. Bevorzugter Aufenthaltsort ruhender Graugänse.
-  **Südöstlicher Gewässerabschnitt**
Nahrungsraum und stark frequentierte Ruhezone von Tauch- und Schwimmten (v.a. Reiher-, Tafel-, Schnatter-, Stock-, Krickente) und Tauchern (Haubentaucher, Zwergtaucher). Häufige Nutzung der Ufergehölze als Ruhezone und Sitzwarte durch Kormoran. Regelmäßiger Einflug und Nahrungssuche von Mittelmeermöwe. Gelegentliche Nutzung als Ruhezone durch Graugans und Höckerschwan.
-  **Südlicher Gewässerabschnitt**
Stark frequentierte Flachwasserbereiche als Ruhezone und regelmäßige Nutzung zur Nahrungssuche durch Tauch- und Schwimmten (Reiher-, Tafel-, Schnatter-, Pfeif-, Stockente). Gelegentliche Nahrungssuche durch Reiher (Grau-, Silberreiher), Eisvogel und Graugans. Sporadische Nutzung als Nahrungsraum durch Gänseäger und Mittelmeermöwe.

Grundlage: Digitales Orthophoto vom Auftraggeber zur Verfügung gestellt.

Auftraggeber: DMA Mineralaufbereitung GmbH Kuhlenwall 8 47051 Duisburg		Plannummer: 7.3
		Planstand: Mai 2018
Projekt: Kiesabbau Rhinau- Vertiefung		
Planinhalt: Wintergäste und Rastvögel 2016/2017		
Auftragnehmer: SPANG, FISCHER, NÄTZSCHKA, GMBH		<small> Altkontor: 06 8930 Walden Tel.: (0422) 8946-0 Fax: (0422) 8946-30 e-mail: info@sf-planer.de </small>
Antragsteller:	Planverfasser: <i>W. Fischer</i>	Maßstab: 1 : 2.500 Plangröße: 84,1 x 84,1 cm

D:\01_032_Plan101_Kiesabbau_Rhinau\Plan101_4_2_Wintergäste_2016_2017.mxd (28.02.2018)