

**ZEICHENERKLÄRUNG**



**Bestand**


▲▲ Genehmigte Abbaugrenze

**Erweiterungsplanung**

▲▲ Grenze geplante Erweiterung


**Regionalplanausweisung**

 Vorranggebiet für den Abbau oberflächennaher Rohstoffe  
 Vorranggebiet zur Sicherung von Rohstoffen



Datengrundlagen  
 Luftbild  
 Google Satellite, Bildaufnahmedatum 05.08.2020  
 © 2021 Google  
 © 2021 GeoBasis-DE/BKG

Erweiterungsfläche  
 Abbau- und Verfüllplanung  
 Dohmen, Herzog und Partner GmbH, Aachen


**bws** | Baden-Württembergische  
 Steinbruchbetriebe GmbH & Co. KG  
Burghalde 58 · 74831 Gundelsheim


Vorholzstraße 7 · 76137 Karlsruhe  
 Tel. 0721.16110-0 Fax 0721.16110-10  
 www.arguplan.de

Steinbruch Gundelsheim	Projekt Nr. 0224
	Maßstab 1 : 3.000

Erweiterungsplanung		
Regionalplanausweisung		
Anlage 2		
	Name	Datum
Gezeichnet	seg	16.04.2021
Gepüft	zi	16.04.2021
Geändert		

Datei K0224\_2105\_bws\_Gundelsheim\_Raumordnungsstudie.dwg / A2104\_An1\_2\_Regionalplanausweisung