





ZEICHENERKLÄRUNG

-  Genehmigte Abbaugrenze
-  Grenze geplante Erweiterung



Datengrundlagen
 Topographie
 Digitale Topographische Karte 1:25.000 (DTK25)
 Geobasisdaten © Landesamt für Geoinformation und Landentwicklung Baden-Württemberg, 2021

 **bws** | Baden-Württembergische
 Steinbruchbetriebe GmbH & Co. KG
 Burghalde 58 . 74831 Gündelsheim

arguplan
 Vorholzstraße 7 . 76137 Karlsruhe
 Tel. 0721.16110-0 Fax 0721.16110-10
 www.arguplan.de

Steinbruch Gündelsheim	Projekt Nr. 0224
	Maßstab 1 : 25.000

Erweiterungsplanung	Anlage 1
----------------------------	-----------------

	Name	Datum
Gezeichnet	seg	21.04.2021
Geprüft	zi	21.04.2021
Geändert		

Datei K0224_2105_bws_Gündelsheim_Raumordnungsstudie.dwg / A2104_An1_1_Übersichtskarte