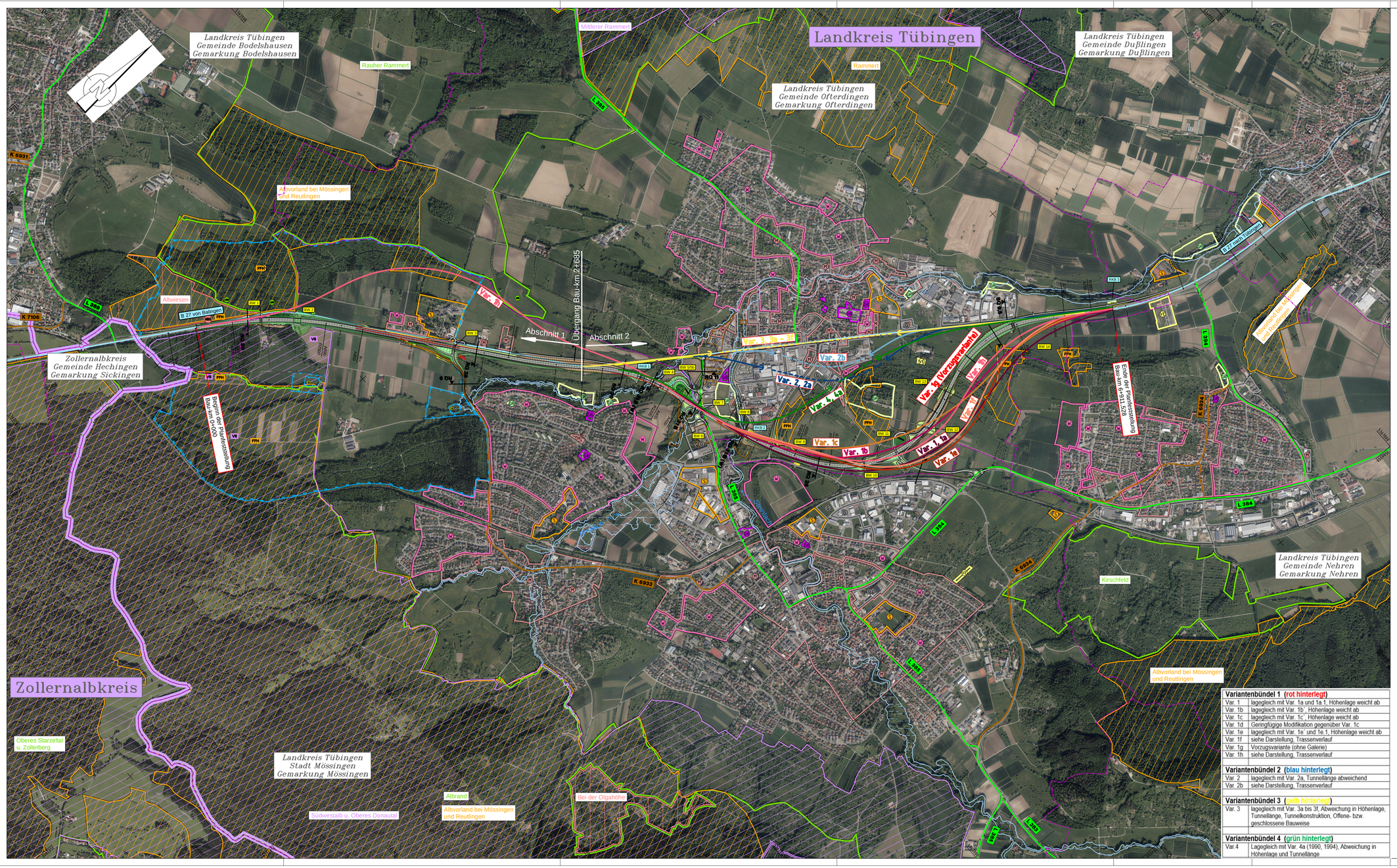

Flächennutzungen / Schutzgebiete

vorh.	gepl.		
W	W	Kleinsiedlungsgebiete (WS) reine Wohngebiete (WR) allg. Wohngebiete (WA)	
M	M	Dorfgebiete (MD) Mischgebiete (MI) Kerngebiete (MK)	
G	G	Gewerbegebiete (GE) Industriegebiete (GI)	
S	S	Sondergebiete (SO) Wochenendhausgebiete (SW)	
GB	GB	Gemein-bedarfsfläche	
VE	VE	Ver- und Entsorgungsfläche	
FN	FN	Flächennaturdenkmal	
GR	GR	Grünfläche	
		Altlasten	

WI	G	Quell- und Wasserschutzgebiete
WII	G	Zone I
WIII	G	Zone II
		Zone III
		HQ 100
NSG		Naturschutzgebiet
LSG		Landschafts-schutzgebiet
FFH		FFH - Gebiet (Flora-Fauna-Habitat-Richtlinie)
VS		Vogelschutzgebiet

Straßennetz / Verwaltung:

Bundesstraße	Kreisgrenze
Landesstraße	Gemarkungen Regierungsbezirk/ Landkreis/Gemeinde
Kreisstraße	Staatsgrenze
Verb.-Straßen	

Straßenbauverwaltung Baden - Württemberg
Regierungspräsidium Tübingen

	Datum	Name
bearbeitet	18.11.19	Mink

Änderungen

Unterlage 0 Nr.	Art der Änderung	Datum	Name
I.14	Aktualisierte Bemessungsfahrzeuge	07/2021	IBL
I.13	Zufahrt zum Waldhof	08/2021	IBL
I.12	RÜB Bad Sebastiansweiler	08/2021	IBL
I.10	Zufahrt RÜB Schlattwiesen mit Anschluss an Nordring	04/2021	IBL
I.9	Zufahrt und Hofraum Salzlagerhalle	05/2021	IBL
I.8	Optimierung P+M-Platz an der L 385	05/2021	IBL
I.7	Zufahrt mit Zaun und Toranlage zu Gebäude Mössinger Straße 16 in Ofterdingen	04/2021	IBL
I.5	Durchgehende Führung Hechinger Straße	03/2021	IBL
I.4	Entfall PWC-Anlage West und Ost	04/2021	IBL
I.3	Auftrag mit Modellierung links zwischen BW 1 und BW 2	04/2021	IBL

	von Netzknoten	nach Netzknoten	Station
Anfangsstation	7619060	7520048	0+570
Endstation	7520006	7520008	2+189

Lagesystem:	GK [X]	UTM [ ]	Stand Kataster:	03/2019
Höhensystem:	NN [X]	NHN [ ]	Bestandsvermessung:	10/2009

FESTSTELLUNGSENTWURF

Straßenbauverwaltung Baden - Württemberg
Straße: B 27
Nächster Ort: Tübingen
PROJIS-Nr.: 08 89 7050 00 00
PSP- Element: V.2410.B0027.N74

Unterlage 3.1
Blatt-Nr. 2a
Übersichtslageplan alle Varianten
Maßstab: 1 : 10 000

B 27
Bodelshausen (L389) - Nehren (L394)

Bau-km 0+000 bis Bau-km 6+911,528

Aufgestellt:
Regierungspräsidium Tübingen
Abt. 4 Straßenwesen und Verkehr
Ref. 44 Planung

Tübingen, den 13.12.2019

Geändert:
Regierungspräsidium Tübingen
Abt. 4 Straßenwesen und Verkehr
Ref. 44 Planung

Tübingen, den 07.03.2022

Ersetzt Unterlage 3.1 Blatt 2 vom 13.12.2019

Variantenbündel 1 (rot hinterlegt)	
Var. 1	lagegleich mit Var. 1a und 1a.1, Höhenlage weicht ab
Var. 1b	lagegleich mit Var. 1b', Höhenlage weicht ab
Var. 1c	lagegleich mit Var. 1c', Höhenlage weicht ab
Var. 1d	Geringfügige Modifikation gegenüber Var. 1c
Var. 1e	lagegleich mit Var. 1e' und 1e.1, Höhenlage weicht ab
Var. 1f	siehe Darstellung, Trassenverlauf
Var. 1g	Vorzugsvariante (ohne Galerie)
Var. 1h	siehe Darstellung, Trassenverlauf
Variantenbündel 2 (blau hinterlegt)	
Var. 2	lagegleich mit Var. 2a, Tunnellänge abweichend
Var. 2b	siehe Darstellung, Trassenverlauf
Variantenbündel 3 (gelb hinterlegt)	
Var. 3	lagegleich mit Var. 3a bis 3f, Abweichung in Höhenlage, Tunnellänge, Tunnelkonstruktion, Offene- bzw. geschlossene Bauweise
Variantenbündel 4 (grün hinterlegt)	
Var.4	Lagegleich mit Var. 4a (1990, 1994), Abweichung in Höhenlage und Tunnellänge

Geobasisdaten © Landesamt für Geoinformation und Landentwicklung Baden-Württemberg, www.lgl-bw.de, Az.: 2851.9-1/19
Geobasisdaten © Landesvermessung Baden-Württemberg

CAMD 8.1 / 88027OFP_PF_neu / Rahmen_10001 PLT / Rahmen_10001 / 31.03.2022

Format: 324 x 1189 mm

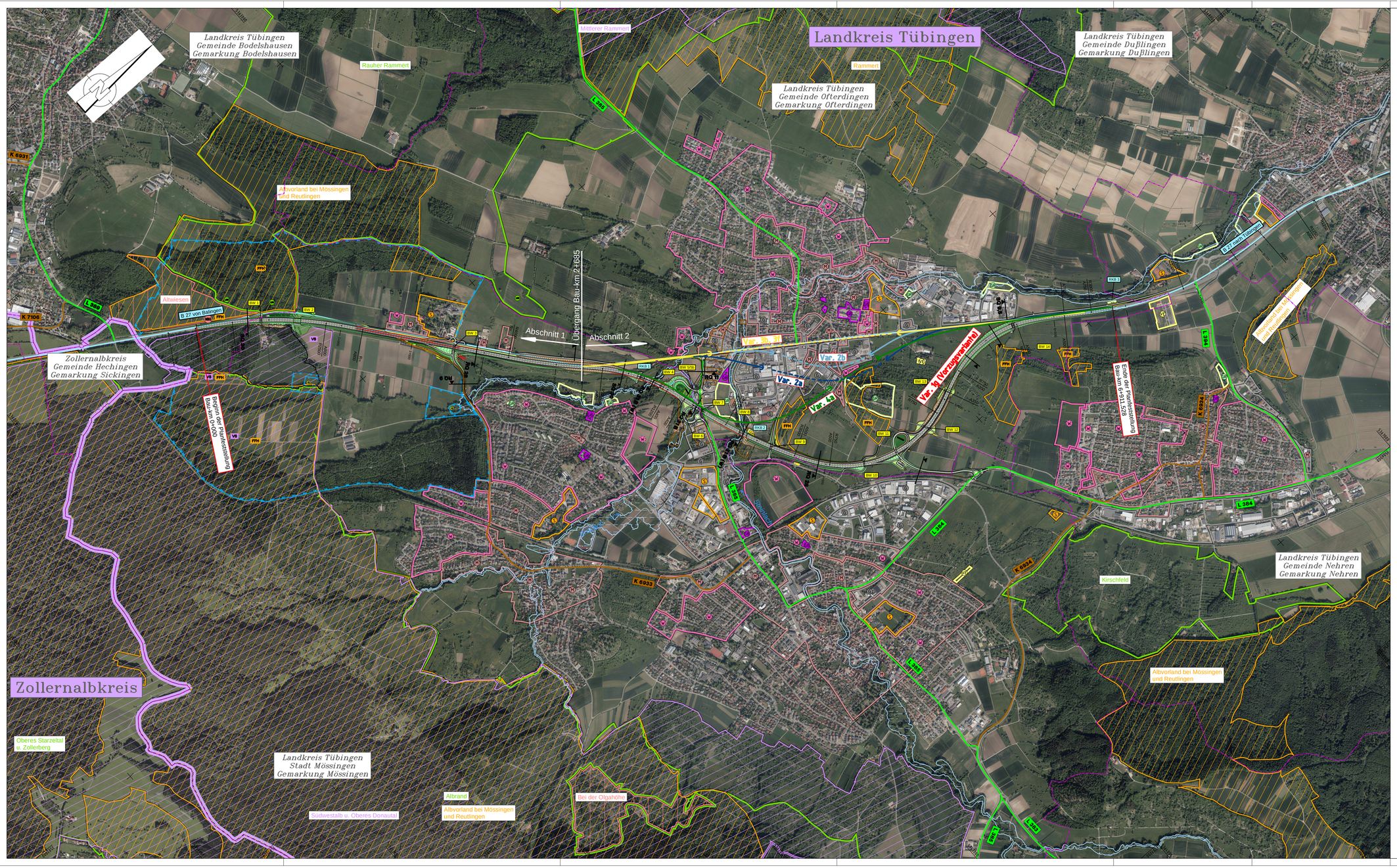

Flächennutzungen / Schutzgebiete

vorh.	gepl.		
W	W	Kleinsiedlungsgebiete (WS) reine Wohngebiete (WR) allg. Wohngebiete (WA)	
M	M	Dorfgebiete (MD) Mischgebiete (MI) Kerngebiete (MK)	
G	G	Gewerbegebiete (GE) Industriegebiete (GI)	
S	S	Sondergebiete (SO) Wochenendhausgebiete (SW)	
Gf	Gf	Gemein-bedarfsfläche	
Vf	Vf	Ver- und Entsorgungsfläche	
FN	FN	Flächennaturdenkmal	
GR	GR	Grünfläche	
		Altlasten	

WI	Quell- und Wasserschutzgebiete
WII	Zone I
WIII	Zone II
WIII	Zone III
	HQ 100
NSG	Naturschutzgebiet
LSG	Landschafts-schutzgebiet
FFH	FFH - Gebiet (Flora-Fauna-Habitat-Richtlinie)
VS	Vogelschutzgebiet

Straßennetz / Verwaltung:

- Bundesstraße
- Landesstraße
- Kreisstraße
- Verb.-Straßen
- Kreisgrenze
- Gemarkungen Regierungsbezirk/ Landkreis/Gemeinde
- Staatsgrenze

Straßenbauverwaltung Baden - Württemberg
Regierungspräsidium Tübingen

	Datum	Name
bearbeitet	18.11.19	Mink

Änderungen

Unterlage 0 Nr.	Art der Änderung	Datum	Name
I.14	Aktualisierte Bemessungsfahrzeuge	07/2021	IBL
I.13	Zufahrt zum Waldhof	08/2021	IBL
I.12	RÜB Bad Sebastiansweiler	08/2021	IBL
I.10	Zufahrt RÜB Schlattwiesen mit Anschluss an Nordring	04/2021	IBL
I.9	Zufahrt und Hofraum Salzlagerhalle	05/2021	IBL
I.8	Optimierung P+M-Platz an der L 385	05/2021	IBL
I.7	Zufahrt mit Zaun und Toranlage zu Gebäude Mössinger Straße 16 in Ofterdingen	04/2021	IBL
I.5	Durchgehende Führung Hechinger Straße	03/2021	IBL
I.4	Entfall PWC-Anlage West und Ost	04/2021	IBL
I.3	Auftrag mit Modellierung links zwischen BW 1 und BW 2	04/2021	IBL

	von Netzknoten	nach Netzknoten	Station
Anfangsstation	7619068	7520048	0+570
Endstation	7520006	7520008	2+189

Lagesystem:	GK X	UTM	Stand Kataster: 03/2019
Höhensystem:	NN X	NHN	Bestandsvermessung: 10/2009

FESTSTELLUNGSENTWURF

Straßenbauverwaltung Baden - Württemberg
Straße: B 27
Nächster Ort: Tübingen

PROJIS-Nr.: 08 89 7050 00 00
PSP- Element: V.2410.B0027.N74

Unterlage 3.1
Blatt-Nr. 3a
Übersichtslageplan näher betrachtete Varianten
Maßstab: 1 : 10 000

B 27
Bodelshausen (L389) - Nehren (L394)

Bau-km 0+000 bis Bau-km 6+911,528

Aufgestellt:
Regierungspräsidium Tübingen
Abt. 4 Straßenwesen und Verkehr
Ref. 44 Planung

Tübingen, den 13.12.2019

Geändert:
Regierungspräsidium Tübingen
Abt. 4 Straßenwesen und Verkehr
Ref. 44 Planung

Tübingen, den 07.03.2022

Ersetzt Unterlage 3.1 Blatt 3 vom 13.12.2019

Geobasisdaten © Landesamt für Geoinformation und Landentwicklung Baden-Württemberg, www.lgl-bw.de, Az.: 2851.9-1/19
Geschützt durch © Landesvermessung Baden-Württemberg

Bauwerk: BW 1
Unterführung für Wildtiere und Hungergraben

Bau-km:	ca. 0+445
Lichte Weite:	ca. 15,00 m
Breite zwischen den Geländern:	ca. 32,00 m
Lichte Höhe:	≥5,50 m
Konstruktionshöhe:	ca. 1,20 m
Kreuzungswinkel:	ca. 100,00 °

Stützendarstellung beispielhaft

Bauwerk: BW 2
Grünbrücke über die B 27 neu

Bau-km:	ca. von 0+570 bis 0+720
Stützweiten:	ca. 31,00 m
Breite zwischen den Geländern:	ca. 50,00 m
Lichte Höhe:	≥4,70 m
Konstruktionshöhe:	ca. 1,80 m
Kreuzungswinkel:	ca. 100,00 °

Stützendarstellung beispielhaft

Bauwerk: BW 3
Brücke im Zuge der K 6933 über die B 27 neu

Bau-km:	ca. 1+799
Stützweiten:	ca. 36,50 m (2-feldrig)
Breite zwischen den Geländern:	ca. 11,80 m
Lichte Höhe:	≥4,70 m
Konstruktionshöhe:	ca. 1,20 m
Kreuzungswinkel:	ca. 100,00 °

Stützendarstellung beispielhaft

Bauwerk: BW 4
Brücke im Zuge der B 27 neu über den "Tannbach"

Bau-km:	ca. von 3+066 bis 3+259
Stützweiten:	ca. 192 m (6-feldrig)
	2x ca. 15,55 m
	4x ca. 35,00 m
	2x ca. 15,55 m
Breite zwischen den Geländern:	ca. 11,80 m
Lichte Höhe:	ca. 15,00 m ≥4,70 m
Konstruktionshöhe:	ca. 1,80 m
Kreuzungswinkel:	ca. 100,00 °

Stützendarstellung beispielhaft

Bauwerk: BW 5
Brücke im Zuge der Anschlußrampe von Tübingen nach Hechingen über den "Einbach"

Bau-km:	ca. 3+443
Lichte Weite:	ca. 14,00 m
Breite zwischen den Geländern:	ca. 12,80 m
Lichte Höhe:	ca. 4,30 m
Konstruktionshöhe:	ca. 1,80 m
Kreuzungswinkel:	ca. 113,0299 °

Stützendarstellung beispielhaft

Bauwerk: BW 5a
Brücke im Zuge eines Wirtschaftsweges über den "Einbach"

entfällt

Stützenanordnung unbekannt

Bauwerk: BW 5b
Brücke im Zuge eines Wirtschaftsweges über den "Einbach"

Bau-km:	3+443
Lichte Weite:	ca. 14,00 m
Breite zwischen den Geländern:	ca. 4,50 m
Lichte Höhe:	ca. 4,10 m
Konstruktionshöhe:	ca. 1,20 m
Kreuzungswinkel:	ca. 113,0299 °

Stützendarstellung beispielhaft

Bauwerk: BW 6
Brücke im Zuge der Anschlußrampe von Hechingen nach Tübingen über den "Einbach"

Bau-km:	ca. 3+510
Lichte Weite:	ca. 9,5 m
Breite zwischen den Geländern:	ca. 14,0 m
Lichte Höhe:	ca. 5,70 m
Konstruktionshöhe:	ca. 1,20 m
Kreuzungswinkel:	ca. 106,4431 °

Stützendarstellung beispielhaft

Bauwerk: BW 7
Brücke im Zuge der B 27 neu über die L 385 und den "Einbach"

Bau-km:	3+566
Stützweiten:	ca. 90,00 m (4-feldrig)
Breite zwischen den Geländern:	ca. 31,60 m
Lichte Höhe:	≥4,70 m
Konstruktionshöhe:	ca. 1,80 m
Kreuzungswinkel:	ca. 125,7360 °

Stützendarstellung beispielhaft

Bauwerk: BW 8
Brücke im Zuge der B 27 neu über die "Steinlach"

Bau-km:	3+900
Stützweiten:	ca. 57,50 m (2-feldrig)
Breite zwischen den Geländern:	ca. 31,60 m
Lichte Höhe:	über Steinlach ca. 13,00 m
	über WW ≥ 5,2 m
Konstruktionshöhe:	ca. 1,80 m
Kreuzungswinkel:	ca. 104,7703 °

Stützendarstellung beispielhaft

Bauwerk: BW 9
Brücke im Zuge der OV Ofterdingen - Mössingen über die B 27 neu

Bau-km:	4+104
Stützweiten:	ca. 40,00 m (3-feldrig)
Breite zwischen den Geländern:	ca. 11,80 m
Lichte Höhe:	≥4,70 m
Konstruktionshöhe:	ca. 1,20 m
Kreuzungswinkel:	ca. 87,1515 °

Stützendarstellung beispielhaft

Bauwerk: BW 10
Brücke im Zuge eines Wirtschaftsweges über die B 27 neu

Bau-km:	4+765
Stützweiten:	ca. 37 m (3-feldrig)
Breite zwischen den Geländern:	ca. 4,50 m
Lichte Höhe:	≥4,70 m
Konstruktionshöhe:	ca. 1,20 m
Kreuzungswinkel:	ca. 100,00 °

Stützendarstellung beispielhaft

Bauwerk: BW 11
Brücke im Zuge des K5 zur L 384 über die B 27 neu

Bau-km:	ca. 5+065
Stützweiten:	ca. 40,00 m (3-feldrig)
Breite zwischen den Geländern:	ca. 12,20 m
Lichte Höhe:	≥4,70 m
Konstruktionshöhe:	ca. 1,00 m
Kreuzungswinkel:	ca. 99,0677 °

Stützendarstellung beispielhaft

Bauwerk: BW 12
Brücke im Zuge der OV-Straße Ofterdingen - Nehren über die B 27 neu

Bau-km:	ca. 5+271
Stützweiten:	ca. 48,00 m (3-feldrig)
Breite zwischen den Geländern:	ca. 10,60 m
Lichte Höhe:	ca. 4,70 m
Konstruktionshöhe:	ca. 1,80 m
Kreuzungswinkel:	ca. 82,84 °

Stützendarstellung beispielhaft

Bauwerk: BW 13
Grünbrücke/Brücke über die B 27 neu

Bau-km:	ca. 5+580
Lichte Weite:	ca. 53,00 m
Breite zwischen den Geländern:	ca. 20,00 m
Lichte Höhe:	≥4,70 m
Konstruktionshöhe:	ca. 1,80 m
Auffüllung:	ca. 1,00 m
Kreuzungswinkel:	ca. 100,00 °

Stützendarstellung beispielhaft

Bauwerk: BW 14
Brücke im Zuge der B 27 neu über den "Ehrenbach"

Bau-km:	ca. 6+215
Lichte Weite:	ca. 33,00 m
Breite zwischen den Geländern:	ca. 31,60 m
Lichte Höhe:	ca. 4,50 m
Konstruktionshöhe:	ca. 1,20 m
Kreuzungswinkel:	ca. 100,00 °

Stützendarstellung beispielhaft

RKB Nr. 1
Regenklärbecken

Einleitpunkt A — Größe des Einzugsgebietes A_u = 18,137 ha

Bau-km:	3+100
RKB:	RKB 1
Bemessungsabfluß	Q_r = 1858 l/s
Beckenabmessungen	L/B/T = 20x4,5x2 m
Leichtstoffrückhalt	V_{LR} = 5 m³
Beckenoberfläche	A_{OB} = 90 m²
Beckenvolumen	V_{ges} = 180 m³

RKB Nr. 2
Regenklärbecken

Einleitpunkt B — Größe des Einzugsgebietes A_u = 6,95 ha

Bau-km:	3+900
RKB:	RKB 2
Bemessungsabfluß	Q_r = 931 l/s
Beckenabmessungen	L/B/T = 12,5x4x2 m
Leichtstoffrückhalt	V_{LR} = 5 m³
Beckenoberfläche	A_{OB} = 50 m²
Beckenvolumen	V_{ges} = 100 m³

RKB Nr. 3
Regenklärbecken

Einleitpunkt C — Größe des Einzugsgebietes A_u = 3,42 ha

Bau-km:	6+900
RKB:	RKB 3
Bemessungsabfluß	Q_r = 529 l/s
Beckenabmessungen	L/B/T = 12,5x4x2 m
Leichtstoffrückhalt	V_{LR} = 5 m³
Beckenoberfläche	A_{OB} = 50 m²
Beckenvolumen	V_{ges} = 100 m³

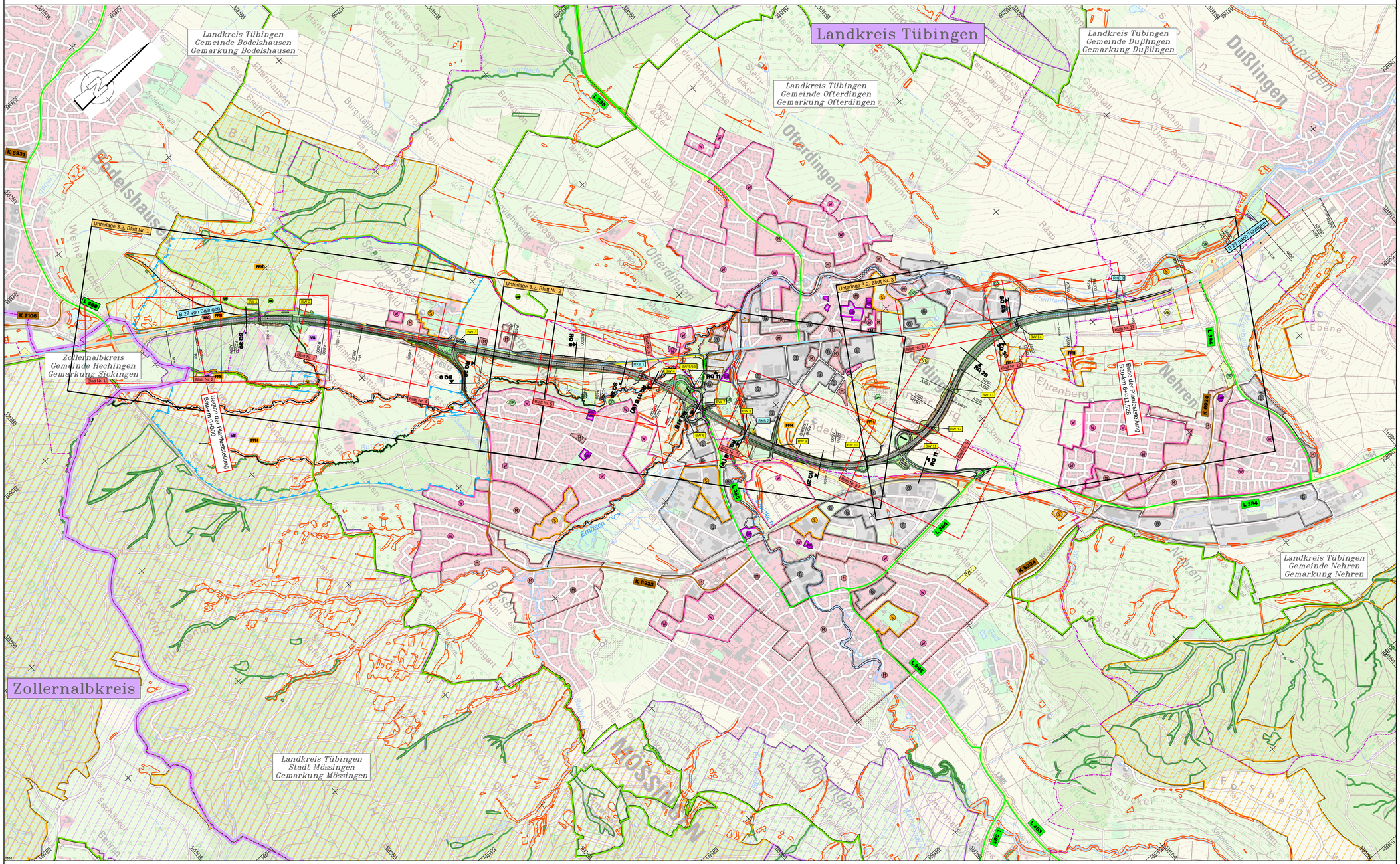

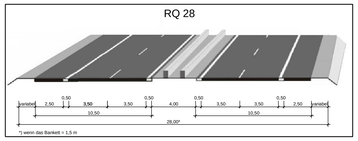

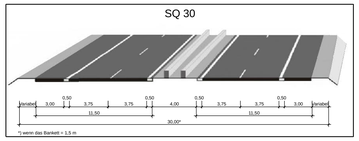

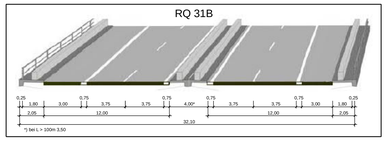

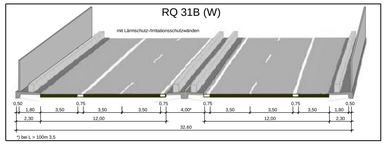

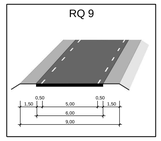

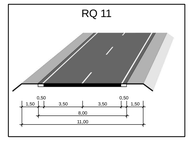

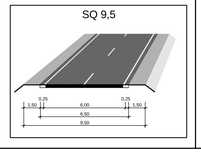

Zeichenerklärung

Planung

- Einschnittsböschung
- Fahrbahn mit Achse
- Dammböschung
- Wirtschaftsweg
- Straßennebenflächen
- Fahrbahnteiler / Insel / Parkstreifen
- Einschnittsböschung
- Richtungsfahrbahn Mittelstreifen, Achse Richtungsfahrbahn
- Dammböschung
- Brücke
- Tunnel
- Stützwand

H = 20 000 m
-2,000 % 432,50 m 1,821 % 789,22 m

- Neigungsbrechpunkt mit Angabe von Ausrundungshalbmesser, Längsneigung und Abstand zum nächsten Neigungsbrechpunkt
- Gradientenhochpunkt
- Gradiententiefpunkt

Immissionsschutz

- Lärmschutzwand
- Lärmschutzwall

Sonstiges

- BW 2 — Bauwerk mit Nummer
- RKB 1 — Regenklärbecken mit Nummer
- Irritationsschutzwand
- Amphibienleiteinrichtung
- Wildschutzzaun
- Rückbau- Rekultivierungsfläche

Flächennutzungen / Schutzgebiete

vorh. / gepl.

- W / WA — Kleinsiedlungsgebiete (WS) reine Wohngebiete (WR) allg. Wohngebiete (WA)
- M / MD — Dorfgebiete (MD) Mischgebiete (MI) Kerngebiete (MK)
- G / GE — Gewerbegebiete (GE) Industriegebiete (GI)
- S / SO — Sondergebiete (SO) Wochenendhausgebiete (SW)
- Gem — Gemeinbedarfsfläche
- VE — Ver- und Entsorgungsfläche
- FND — Flächennaturdenkmal
- GR — Grünfläche
- Altlasten

Quell- und Wasserschutzgebiete

- WSG Zone I
- WSG Zone II
- WSG Zone III
- HQ 100
- Geschütztes Biotop (§ 32)
- Waldbiotop
- NSG — Naturschutzgebiet
- LSG — Landschaftsschutzgebiet
- FFH — FFH - Gebiet (Flora-Fauna-Habitat-Richtlinie)
- VS — Vogelschutzgebiet

Straßennetz / Verwaltung:

- Bundesstraße
- Landesstraße
- Kreisstraße
- Verb.-Straßen
- Kreisgrenze
- Gemarkungen Regierungsbezirk/ Landkreis/Gemeinde
- Staatsgrenze

Entwurfsbearbeitung:

Verkehrsanlagen
Wasserwirtschaft
Bauleit-/Umweltplanung
Vermessung

I N G E N I E U R B Ü R O
DIPL. ING. K. LANGENBACH GmbH
BERATENDE INGENIEURE VBI

72488 SIGMARINGEN, In der Au 11
TEL.07571/7445-0 E-Mail: info@langenbach.de
in Kooperation mit
K. Langenbach Dresden GmbH
Akemannestraße 15A, 01309 Dresden, Tel.:0351/31541-0

	bearbeitet:	TgH/AbA	geprüft:
	gezeichnet:	AbA	02.03.2022

Straßenbauverwaltung Baden - Württemberg
Regierungspräsidium Tübingen

	Datum	Name
bearbeitet		

Änderungen

Unterlage 0 Nr.	Art der Änderung	Datum	Name
1.14	Aktualisierte Bemessungsfahrzeuge	07/2021	AbA
1.13	Zufahrt zum Waldhof	08/2021	AbA
1.12	RÜB Bad Sebastiansweiler	08/2021	AbA
1.10	Zufahrt RÜB Schlattwiesen mit Anschluss an Nordring	04/2021	AbA
1.9	Zufahrt und Hofraum Salzlagerhalle	05/2021	AbA
1.8	Optimierung P+M-Platz an der L 385	05/2021	AbA
1.7	Zufahrt mit Zaun und Toranlage zu Gebäude Mössinger Straße 16 in Ofterdingen	04/2021	AbA
1.5	Durchgehende Führung Hechinger Straße	03/2021	AbA
1.4	Entfall PWC-Anlage West und Ost	04/2021	AbA
1.3	Auftrag mit Modellierung links zwischen BW 1 und BW 2	04/2021	AbA

	von Netzknoten	nach Netzknoten	Station
Anfangsstation	7 6 1 9 0 0 6 8	7 5 2 0 0 4 8	0 5 7 0
Endstation	7 5 2 0 0 0 0 6	7 5 2 1 0 0 0 8	2 1 8 9

Lagesystem:	GK X UTM ☐	Stand Kataster:	03/2019
Höhensystem:	NN X NHN ☐	Bestandsvermessung:	10/2009

FESTSTELLUNGSENTWURF

Straßenbauverwaltung Baden - Württemberg	Unterlage 3.1
Straße: B 27	Blatt-Nr. 4a
Nächster Ort: Tübingen	Übersichtslageplan gewählte Linie
PROJIS-Nr.: 08 89 7050 00 00	Maßstab: 1:10.000
PSP- Element: V.2410.B0027.N74	

B 27
Bodelshausen (L389) - Nehren (L394)

Bau-km 0+000 bis Bau-km 6+911,528

Aufgestellt:
Regierungspräsidium Tübingen
Abt. 4 Straßenwesen und Verkehr
Ref. 44 Planung

Tübingen, den 13.12.2019

Geändert:
Regierungspräsidium Tübingen
Abt. 4 Straßenwesen und Verkehr
Ref. 44 Planung

Tübingen, den 02.03.2022

Ersetzt Unterlage 3.1 Blatt 4 vom 13.12.2019

Geobasisdaten © Landesamt für Geoinformation und Landentwicklung Baden-Württemberg, www.lgl-bw.de, Az.: 2851.9- 1/19
Grafik/Atlaser © Landesvermessung Baden-Württemberg

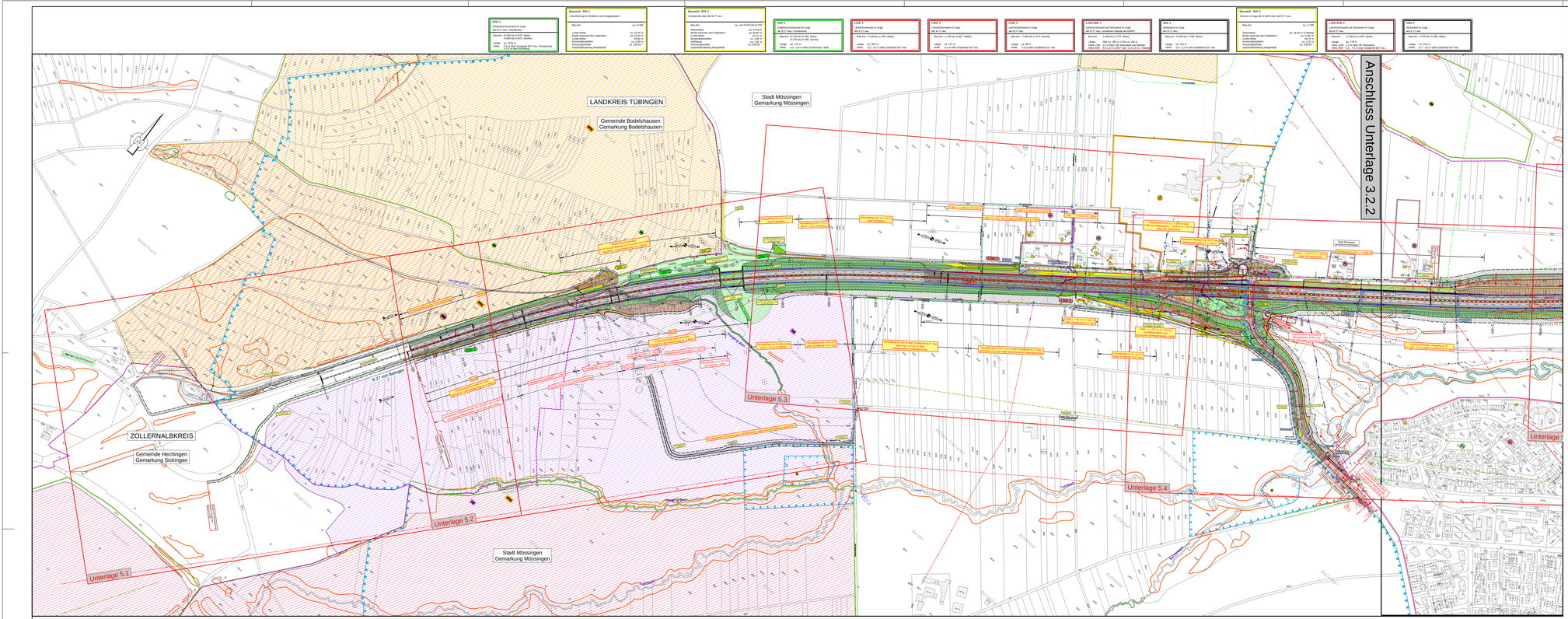
Anschluss Unterlage 3.2.2
LANDKREIS TÜBINGEN
Gemeinde Bodelshausen
Gemarkung Bodelshausen
Stadt Mössingen
Gemarkung Mössingen
ZOLLERNALBKREIS
Gemeinde Hechingen
Gemarkung Sickingen
Stadt Mössingen
Gemarkung Mössingen
Unterlage 5.1
Unterlage 5.2
Unterlage 5.3
Unterlage 5.4
Unterlage 5.5
B 27 von Balingen
Bauwerk: BW 1
Unterführung für Wildtiere und Hungrigraben
Bauwerk: BW 2
Grünbrücke über die B 27 neu
Bauwerk: BW 3
Straßenüberführung mit Zuge der B 27 neu / Grünbrücke
Bauwerk: BW 4
Brücke im Zuge der K 4023 über die B 27 neu
L389 / L389 Ost
Straßenüberführung mit Zuge der B 27 neu / Grünbrücke
L389 / L389 Ost
Straßenüberführung mit Zuge der B 27 neu / Grünbrücke
L389 / L389 Ost
Straßenüberführung mit Zuge der B 27 neu / Grünbrücke
L389 / L389 Ost
Straßenüberführung mit Zuge der B 27 neu / Grünbrücke
L389 / L389 Ost
Straßenüberführung mit Zuge der B 27 neu / Grünbrücke
L389/K3024
Straßenüberführung auf Stützwand im Zuge der B 27 neu / Grünbrücke
L389/K3024
Straßenüberführung auf Stützwand im Zuge der B 27 neu / Grünbrücke
L389
Straßenüberführung im Zuge der B 27 neu
L389
Straßenüberführung im Zuge der B 27 neu
L389
Straßenüberführung im Zuge der B 27 neu

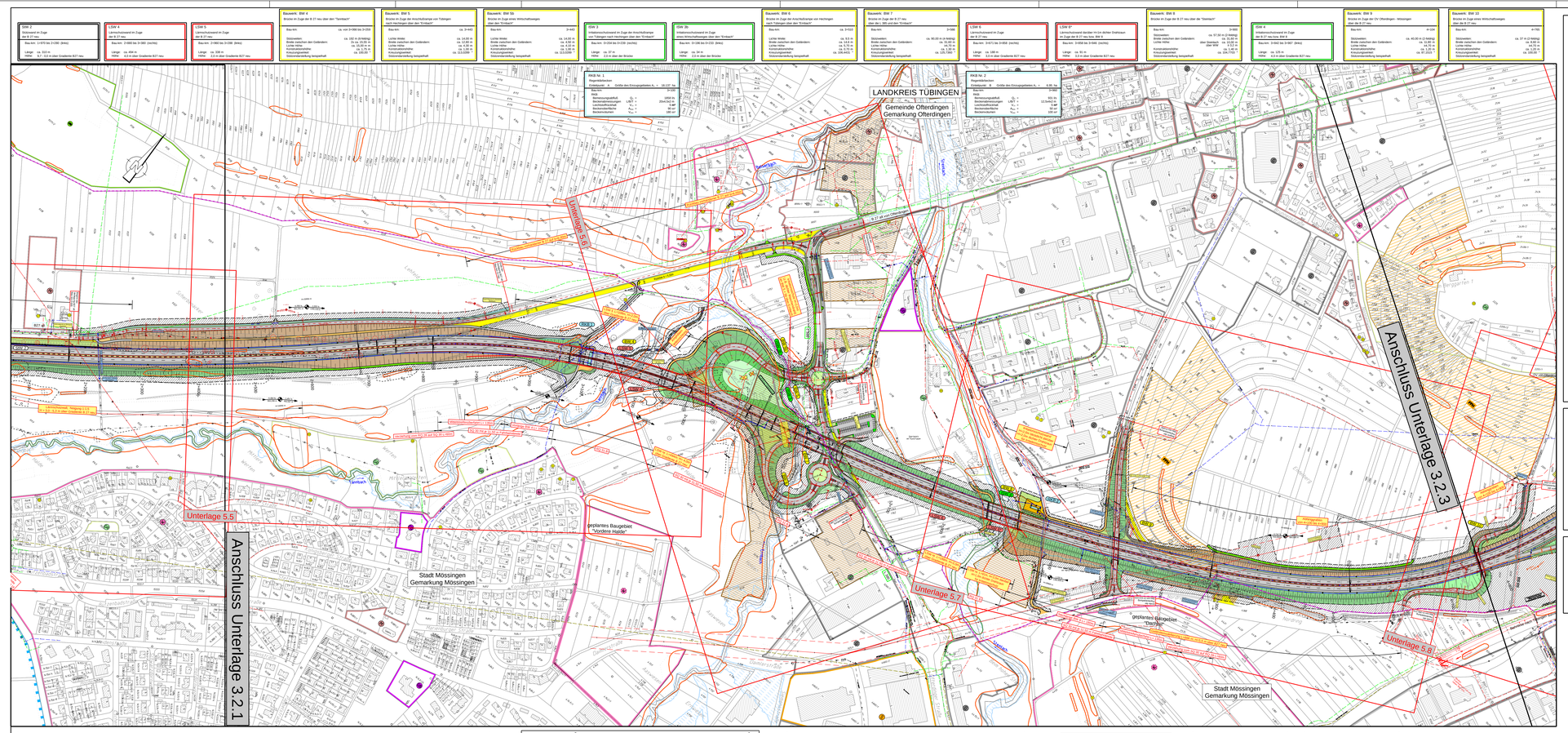

Planung

- Einschnittsböschung
- Mulde mit Fließrichtung
- Versickerungsmulde
- Straßenrandgraben/-bach
- Fahrbahn mit Achse
- Bankett
- Wirtschaftsweg
- Radweg
- Gehweg
- Fahrbahnteiler / Insel / Parkstreifen
- Zufahrt mit Bordabsenkung gemeinsamer Geh- und Radweg
- Bankett mit Zufahrt
- Dammböschung
- Bankett
- Richtungsfahrbahn mit Fahrstreifen
- Mittelstreifen, Achse
- Richtungsfahrbahn
- Bankett
- Entwässerungsgraben mit Fließrichtung
- Brücke mit Widerlager
- Tunnelportal
- Stützwand
- Angleichung Abtrag / Auftrag

H = 20 000 m
7,000 % = 431,50 m
3,021 % = 189,22 m
5,000 %

- Neigungsbruchpunkt mit Angabe von Ausrundungshalbmesser, Längsneigung und Abstand zum nächsten Neigungsbruchpunkt
- Gradientenhochpunkt
- Gradiententiefpunkt
- Querneigung

Immissionsschutz

- Lärmschutzwand
- Lärmschutzwall
- Objekt-Nr. ohne / mit Grenzwertüberschreitung siehe auch Unterlage 17.1
- Gebäudeseiten mit Grenzwertüberschreitung
- Außenwohnbereich ohne / mit Grenzwertüberschreitung siehe auch Unterlage 17.1

Baugrunderkundung

- Bohrung und Grundwassermessstelle
- Rammkernsondierung
- Rammsondierung

Verwaltung

- Flurgrenze
- Nutzungsgrenze
- Gemarkungen
- Regierungsbezirk/ Landkreis/Gemeinde

Sonstiges

- RW 2 — Bauwerk mit Nummer
- RKB 1 — Regenklärbecken mit Nummer
- Baufeld
- freizuhaltendes Sichtfeld
- Rückbau- Rekultivierungsfläche
- Abbruch
- Wildschutzzaun
- Irritationsschutzwand
- Amphibienleiteinrichtung
- Passive Schutzeinrichtungen
- vorh./entf. Baum

Entwässerung

Haltungen: vorhanden / geplant

- Regenwasser
- Mischwasser
- Schmutzwasser
- Drainage
- entfallende Haltungen

Bauwerke:

- Prüfschacht
- Muldenablauf
- Straßenablauf
- Böschungsstock
- A1 Schachtnummer
- V5100 Vollsickerleitung DN 100
- T5150 Teilsickerleitung DN 150
- NS250 Mehrzweckleitung DN 250
- DN600 Transportleitung DN 600

Versorgungseinrichtungen

vorhanden

- unterirdische Gasleitung
- oberirdische/unterirdische Fernmeldeleitung
- unterirdische Wasserleitung
- oberirdische/unterirdische Elektrizitätsleitung
- oberirdische Hochspannungsleitung
- Steuerkabel

Flächennutzungen / Schutzgebiete

- KI Kleinsiedlungsgebiete (WS) reine Wohngebiete (WR) allgemeine Wohngebiete (WA)
- MD Dorfgebiete (MD) Mischgebiete (MI) Kerngebiete (MK)
- GE Gewerbegebiete (GE) Industriegebiete (GI)
- SO Sondergebiete (SO) Wochenendhausgebiete (SW)
- Gemarkungsfläche
- VF Ver- und Entsorgungsfläche
- Flächennaturdenkmal
- GF Grünfläche
- Altlasten
- Quell- und Wasserschutzgebiete
- WSG Zone I
- WSG Zone II
- WSG Zone III
- HQ 100
- Geschütztes Biotop (§ 32)
- Waldbiotop
- NSG Naturschutzgebiet
- LSG Landschafts-schutzgebiet
- FFH FFH - Gebiet (Flora-Fauna-Habitat-Richtlinie)
- VS Vogelschutzgebiet

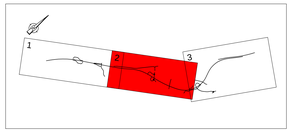

Entwurfsbearbeitung

Verkehrsanlagen
Wasserwirtschaft
Bauleit-/Umweltplanung
Vermessung

I N G E N I E U R B Ü R O
DIPL.-ING. K. LANGENBACH GmbH
BERATENDE INGENIEURE VBI

72488 SIGMARINGEN, In der Au 11
TEL.07571/7445-0 E-Mail: info@langenbach.de

in Kooperation mit
K. Langenbach Dresden GmbH
Antonsplatz/Haltestelle 23A, 01309 Dresden, Tel. 0351/31541-0

bearbeitet: TpM/MA — geprüft:
gezeichnet: ASA — 02.03.2022

Straßenbauverwaltung
Baden - Württemberg
Regierungspräsidium Tübingen

	Datum	Name
bearbeitet		

Änderungen

Unterlage ID Nr.	Art der Änderung	Datum	Name
I.11	Baufeldflächen für den Umbau der 110kV-Freileitung	07/2021	AbA
I.10	Zufahrt ROB Schlattwiesen mit Anschluss an Nordring	04/2021	AbA
I.9	Zufahrt und Hofraum Salzlagerhalle	05/2021	AbA
I.8	Optimierung P+M-Platz an der L 385	05/2021	AbA
I.7	Zufahrt mit Zaun und Toranlage zu Gebäude Mössinger Straße 16 in Ofterdingen	04/2021	AbA

	von Netzknoten							nach Netzknoten							Station				
Anfangsstation	7	6	1	9	0	6	8	7	7	5	2	0	0	4	8		0	5	7	0
Endstation	7	5	2	0	0	6	8	7	7	5	2	0	0	0	8		2	8	6	9

Lagersystem:	GK	X	UTM		Stand Kataster: 03/2019
Höhensystem:	NN	X	NHN		Bestandsvermessung: 10/2009

FESTSTELLUNGSENTWURF

Straßenbauverwaltung	Baden - Württemberg	Unterlage	3.2
Straße:	B 27	Blatt-Nr.	2a
Nächster Ort:	Tübingen	Übersichtslageplan	
PROJIS-Nr.:	08 89 7050 00 00		
PSP- Element:	V.2410.B0027.N74	Maßstab:	1:2500

B 27
Bodelshausen (L389) - Nehren (L394)

Bau-km 0+000 bis Bau-km 6+911.528

Aufgestellt:
Regierungspräsidium Tübingen
Abt. 4 Straßenwesen und Verkehr
Ref. 44 Planung

Tübingen, den 13.12.2019

Geändert:
Regierungspräsidium Tübingen
Abt. 4 Straßenwesen und Verkehr
Ref. 44 Planung

Tübingen, den 02.03.2022

Ersetzt Unterlage 3.2 Blatt 2 vom 13.12.2019

RQ 28

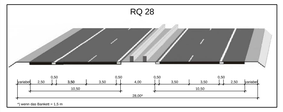

* wenn das Bankett < 1,5 m

SQ 30

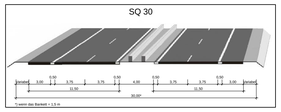

* wenn das Bankett < 1,5 m

RQ 31B (W)
mit Lärmschutz-Irritationsschutzwänden

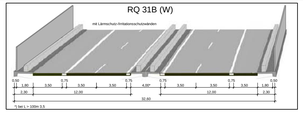

* bei L > 100m 3,50

RQ 31B

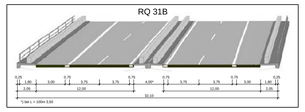

* bei L > 100m 3,50

Q 4

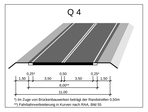

** Im Zuge von Brückenbauwerken beträgt der Randstreifen 0,50m
*) Fahrbahnverbreiterung in Kurven nach RAA, Bild 59

Q 1

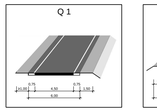

RQ 9

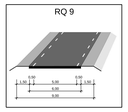

Zweistreifige Verbindungswege mit starkem (häufigem) Begegnungsverkehr

Vermessungsdaten © Landesamt für Geoinformation und Landentwicklung Baden-Württemberg, www.lgl-bw.de, Az.: 2851-9 / 139
Kartenhintergrund: © LandesvermessungsAmt Baden-Württemberg