

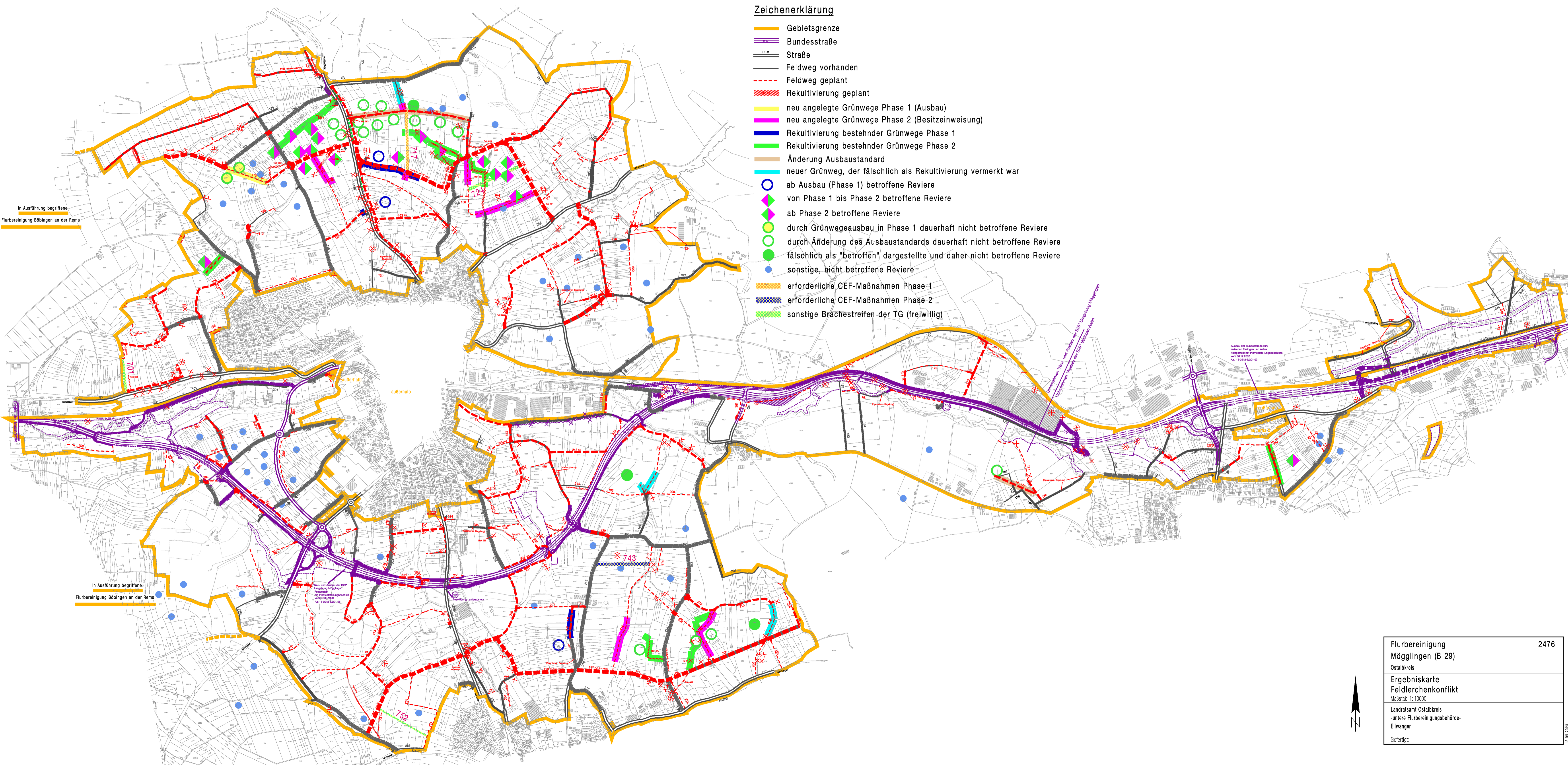


### Zeichenerklärung

-  Gebietsgrenze
-  Bundesstraße
-  Straße
-  Feldweg vorhanden
-  Feldweg geplant
-  Rekultivierung geplant
-  neu angelegte Grünwege Phase 1 (Ausbau)
-  neu angelegte Grünwege Phase 2 (Besitzeinweisung)
-  Rekultivierung bestehender Grünwege Phase 1
-  Rekultivierung bestehender Grünwege Phase 2
-  Änderung Ausbaustandard
-  neuer Grünweg, der fälschlich als Rekultivierung vermerkt war
-  ab Ausbau (Phase 1) betroffene Reviere
-  von Phase 1 bis Phase 2 betroffene Reviere
-  ab Phase 2 betroffene Reviere
-  durch Grünwegeausbau in Phase 1 dauerhaft nicht betroffene Reviere
-  durch Änderung des Ausbaustandards dauerhaft nicht betroffene Reviere
-  fälschlich als "betroffen" dargestellte und daher nicht betroffene Reviere
-  sonstige, nicht betroffene Reviere
-  erforderliche CEF-Maßnahmen Phase 1
-  erforderliche CEF-Maßnahmen Phase 2
-  sonstige Brachestreifen der TG (freiwillig)

In Ausführung begriffene  
Flurbereinigung Böbigen an der Rems

In Ausführung begriffene  
Flurbereinigung Böbigen an der Rems



Flurbereinigung		2476
Möglingen (B 29)		
Ostalbkreis		
<b>Ergebniskarte</b>		
Feldlerchenkonflikt		
Maßstab 1:10000		
Landratsamt Ostalbkreis		
-untere Flurbereinigungsbehörde-		
Eilwangen		
Gefertigt:		