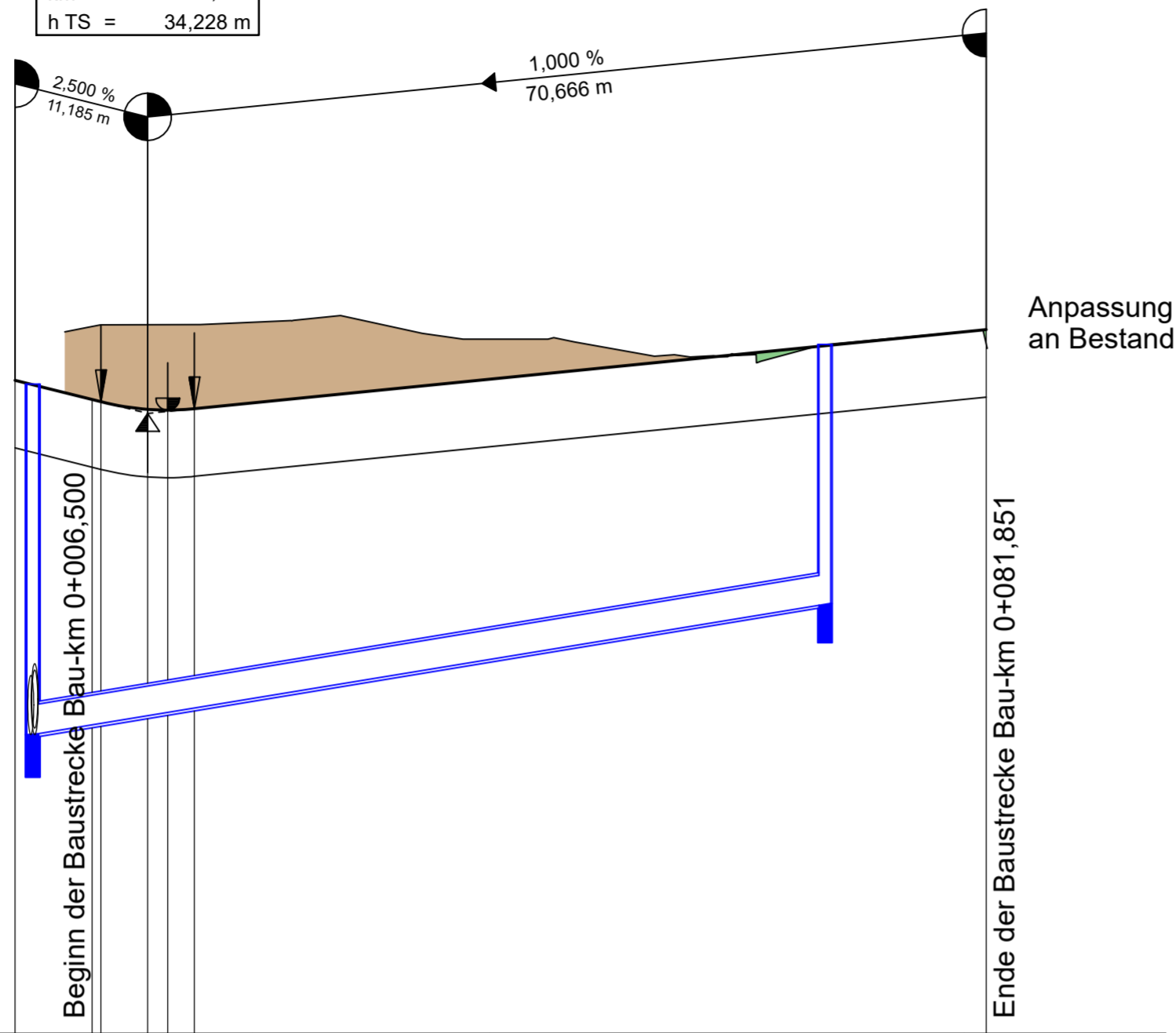


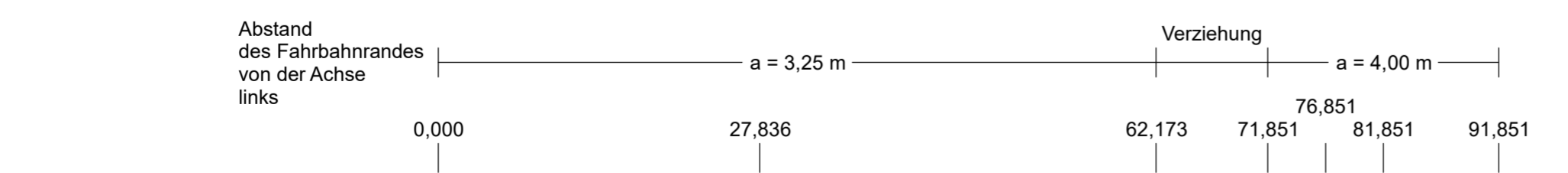
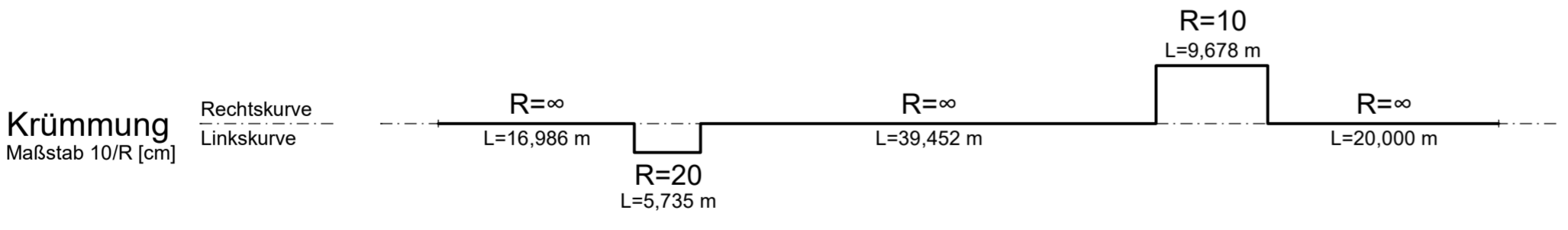
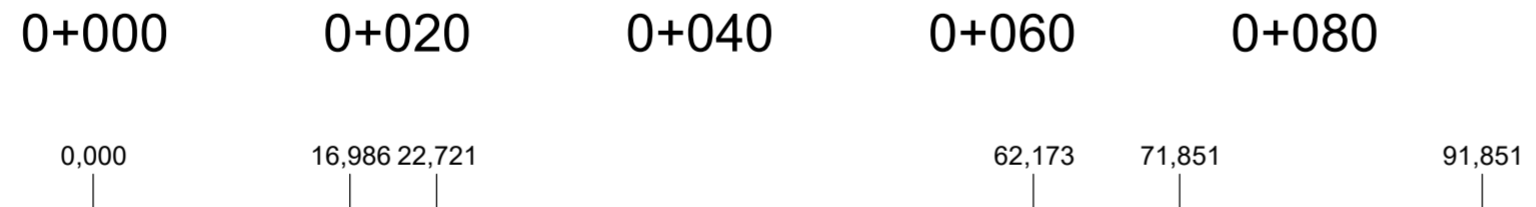
Hämmerlingstraße Süd (Achse 3)

H = 225,000 m
T = 3,937 m
f = 0,034 m
km = 0+011,185
hTS = 34,228 m



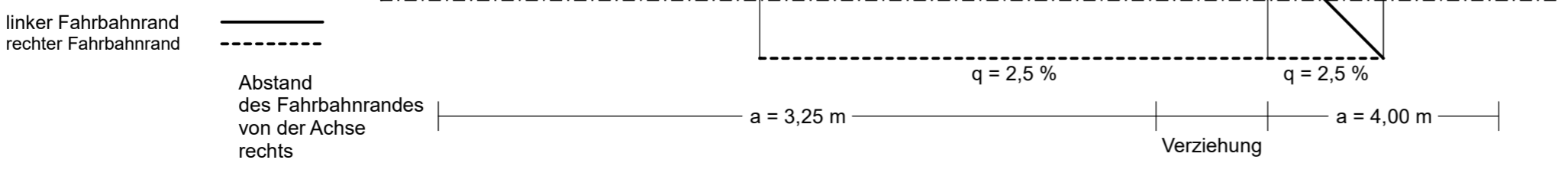
29,00 m ü. NHN

Gradientenhöhe	34,51	34,35	34,33	34,26	34,27	34,32	34,52	34,72	34,92	34,94
R-Kanal Höhen, Nennweite		RS 31,52					DN 250		RS 32,62	
Schachtnummer	R13								R23	
Geländehöhe		34,96	34,98	34,98	34,98	35,00	34,85	34,71	34,92	34,82
Station	0,00	6,50	7,25	11,18	12,87	15,12	20,00	40,00	60,00	80,00
Station										81,85



Querneigung

Maßstab: 2,50 % / cm [cm]



Zeichenerklärung

Gradientenhochpunkt
 Gradiententiefpunkt
 Ausrundungsbeginn Wanne / Ausrundungsende Kuppe
 Damm
 Einschnitt
 Bauwerk

Rohrleitung mit Angabe der Dimension
 gepl. R-Kanal
 Neigungsbruchpunkt mit Angabe von:
 Ausrundungshalbmesser
 Tangentenlänge
 Stichhöhe
 Bau-km
 Höhe Tangentenschnittpunkt
 H = 20000 m
 T = 362,155 m
 f = 4,372 m
 km = 0+601,335
 hTS = 415,868 m
 Längsneigung und Abstand zum nächsten Neigungsbruchpunkt
 -2,00% 432,50 m
 1,821% 789,22 m

1

Grundplan: Senatsverwaltung für Stadtentwicklung und Wohnen, Abteilung III Geoinformation und Vermessung, Referat III B
Vermessung vom 24.07.19 (Los 1) und 16.07.19 (Los 2) **Lagesystem: Soldner 88, Höhensystem: DHHN2016**

Entwurfsbearbeitung:

EIBS Entwurfs- und Ingenieurbüro Straßenwesen GmbH
Büro Berlin, Petersburger Straße 94, 10247 Berlin, Tel: 030 787 706 70, Email: bb@eibs.de

Berlin, den 31.03.2023

	Datum	Name
bearbeitet	03/2023	Steinbach
gezeichnet	03/2023	CARD/1
geprüft	03/2023	Schimmel

Senatsverwaltung für Umwelt, Mobilität, Verbraucher- und Klimaschutz **BERLIN**

Abt. V - Tiefbau, Straße, Umwelt Entwurf - V BA

	Datum	Name
aufgestellt:	05.06.2023	gez. Böck
geprüft:		
SenUMVK V BA 11		
SenUMVK V BA		

Nr.	Art der Änderung	Datum	Zeichen

PLANFESTSTELLUNG

Straßenbauverwaltung **LAND BERLIN**

Unterlage / Blatt-Nr.: 6 / 6
Höhenplan
Bau-km: 0+000,000 - 0+081,851
Hämmerlingstraße Süd
Maßstab: 1:500/50

Straße: Westumfahrung Bahnhofstraße
PROJIS-Nr.:

Westumfahrung Bahnhofstraße - Neu- bzw. Ausbau einer Straßenverbindung zwischen An der Wuhlheide und Mahlsdorfer Straße

Bau-km 0+000,000 bis 1+279,938

Antragsteller: Senatsverwaltung für Umwelt, Mobilität, Verbraucher- und Klimaschutz, Abteilung V - Tiefbau

Berlin, den 06.06.2023 gez. i.A. Franke

Der Plan hat vom bis zum öffentlich ausgelegt.

Anhörungsbehörde: Berlin, den

Anhörungsbehörde: Berlin, den

Planfeststellungsbehörde: Berlin, den

Berlin, den