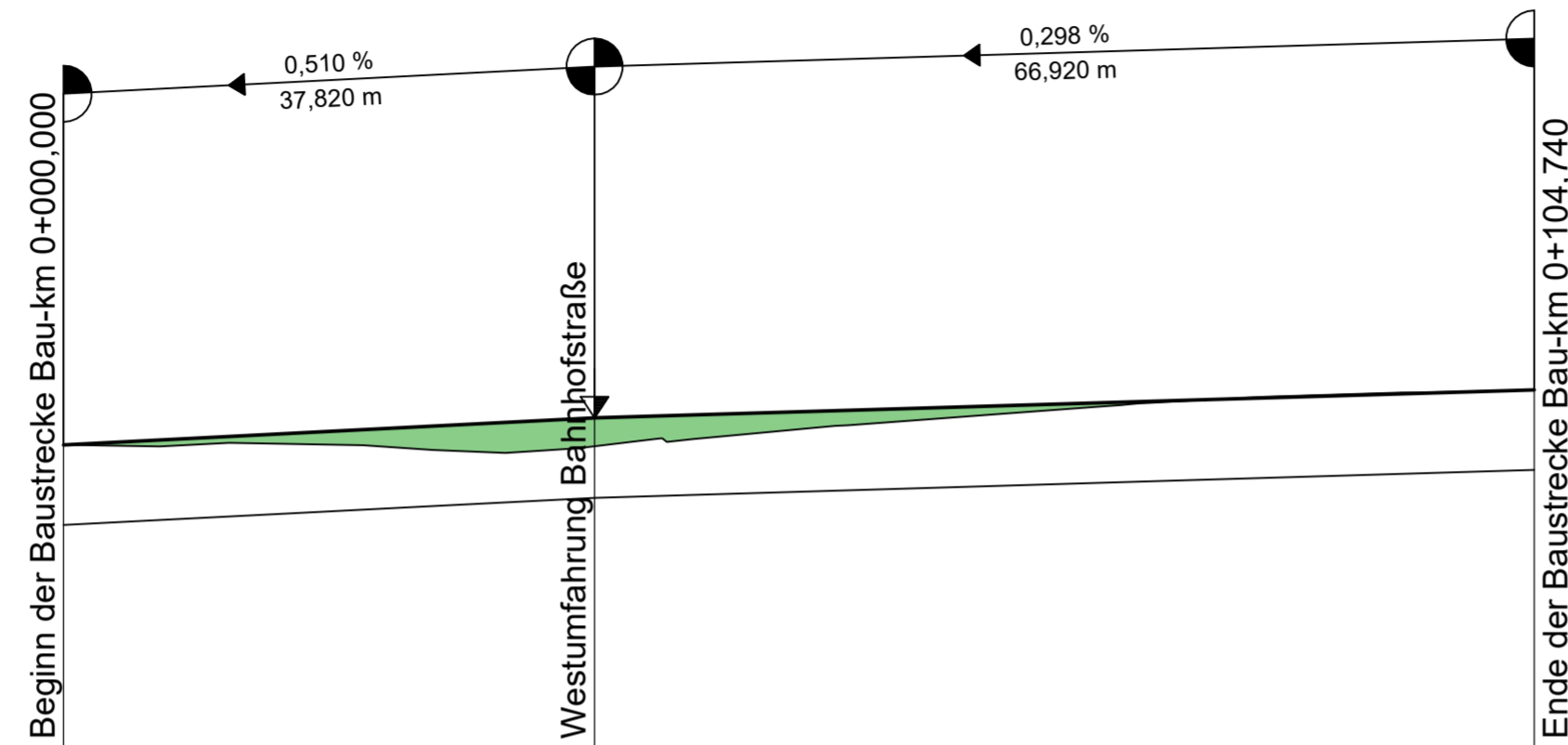


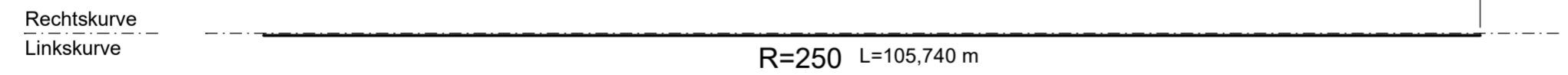
An der Wuhlheide Richtung Friedrichshain (Achse 2)

H = KNICK
 km = 0+037,820
 h TS = 35,415 m

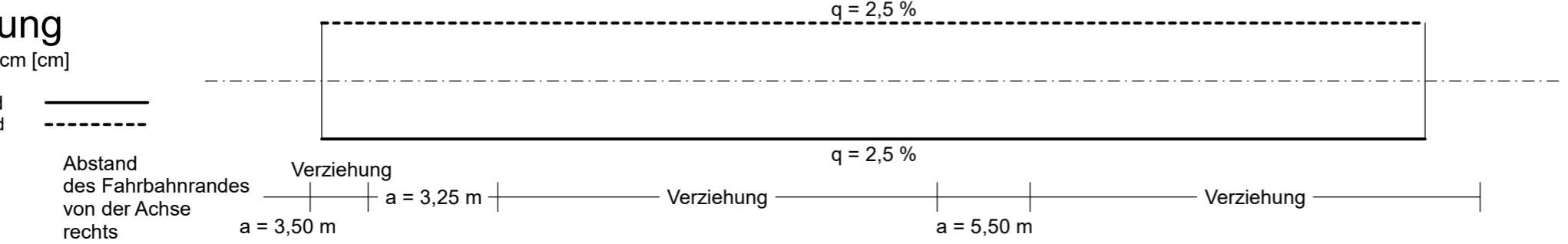


	0+000	0+020	0+040	0+060	0+080	0+100	104,740
Gradientenhöhe	35,22	35,32	35,42	35,42	35,48	35,54	35,60
Geländehöhe	35,22	35,22	35,21	35,24	35,39	35,54	35,60
Station	0,00	20,00	37,82	40,00	60,00	80,00	100,00
Station							104,74

Krümmung
 Maßstab 10/R [cm]



Querneigung
 Maßstab: 2,50 % / cm [cm]



Zeichenerklärung

	Gradientenhochpunkt		Rohrleitung mit Angabe der Dimension
	Gradiententiefpunkt		gepl. R-Kanal
	Ausrundungsbeginn Wanne / Ausrundungsende Kuppe		Neigungsbruchpunkt mit Angabe von: Ausrundungshalbmesser Tangentenlänge Stichhöhe Bau-km Höhe Tangentenschnittpunkt
	Damm	H = 20000 m	
	Einschnitt	T = 362,155 m	
	Bauwerk	f = 4,372 m	
		km = 0+601,335	
		hTS = 415,868 m	
		Längsneigung und Abstand zum nächsten Neigungsbruchpunkt	
		-2,0%	432,50 m
		1,821%	789,22 m

Grundplan: Senatsverwaltung für Stadtentwicklung und Wohnen, Abteilung III Geoinformation und Vermessung, Referat III B Vermessung vom 24.07.19 (Los 1) und 16.07.19 (Los 2) **Lagesystem: Soldner 88, Höhensystem: DHHN2016**

Entwurfsbearbeitung:

EIBS Entwurfs- und Ingenieurbüro Straßenwesen GmbH
 Büro Berlin, Petersburger Straße 94, 10247 Berlin, Tel: 030 787 706 70, Email: bb@eibs.de

Berlin, den 31.03.2023 *[Signature]*

	Datum	Name
bearbeitet	03/2023	Steinbach
gezeichnet	03/2023	CARD/1
geprüft	03/2023	Schimmel

Senatsverwaltung für Umwelt, Mobilität, Verbraucher- und Klimaschutz **BERLIN**

Abt. V - Tiefbau, Straße, Umwelt Entwurf - V BA

	Datum	Name
aufgestellt:	05.06.2023	gez. Böck
geprüft:		
SenUMVK V BA		

Nr.	Art der Änderung	Datum	Zeichen

PLANFESTSTELLUNG

Straßenbauverwaltung **LAND BERLIN**

Unterlage / Blatt-Nr.: 6 / 5
Höhenplan
 Bau-km: 0+000,000 - 0+104,740
 An der Wuhlheide Richtung Friedrichshain
 Maßstab: 1:500/50

Straße: Westumfahrung Bahnhofstraße
 PROJIS-Nr.:

Westumfahrung Bahnhofstraße - Neu- bzw. Ausbau einer Straßenverbindung zwischen An der Wuhlheide und Mahlsdorfer Straße

Bau-km 0+000,000 bis 1+279,938

Antragsteller: Senatsverwaltung für Umwelt, Mobilität, Verbraucher- und Klimaschutz, Abteilung V - Tiefbau	Der Plan hat vom bis zum öffentlich ausgelegen.
Berlin, den 06.06.2023 gez. i.A. Franke	Anhörungsbehörde: Berlin, den
Anhörungsbehörde:	Planfeststellungsbehörde: Berlin, den