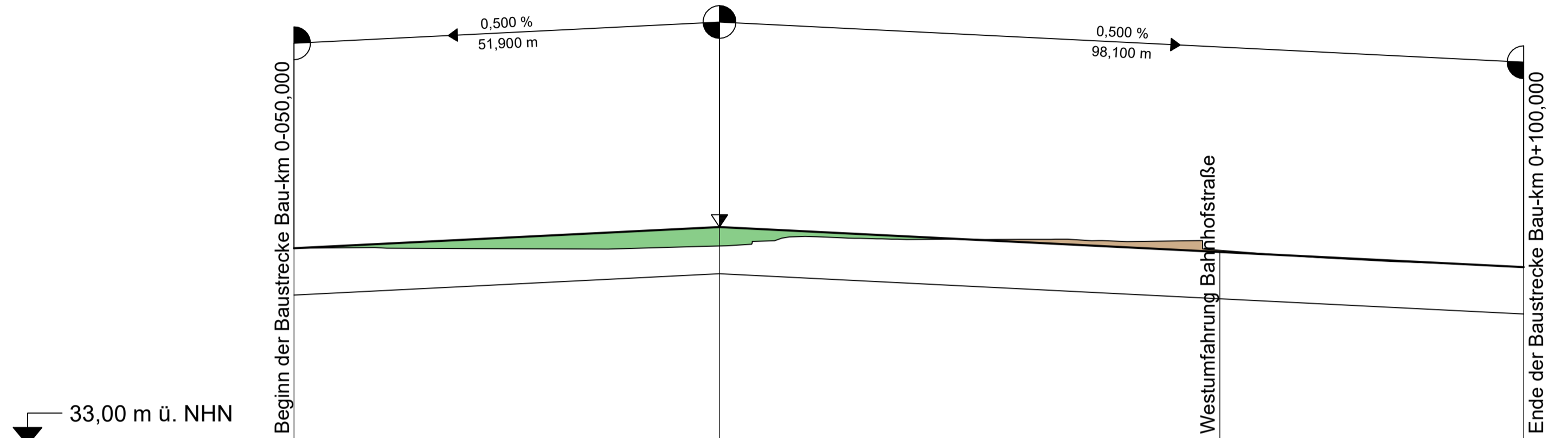


An der Wuhlheide Richtung Köpenick (Achse 25)

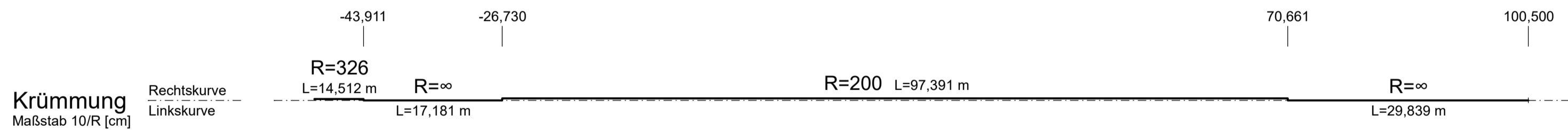
H = KNICK
 km 0+001,900
 h TS = 35,655 m



33,00 m ü. NHN

	0+000	0+010	0+020	0+030	0+040	0+050	0+060	0+070	0+080	0+090	0+100
Gradientenhöhe	35,40	35,45	35,55	35,65	35,65	35,56	35,46	35,36	35,35	35,26	35,16
Geländehöhe	35,40	35,40	35,39	35,42	35,42	35,51	35,50	35,49	35,37	35,25	35,16
Station Gradiente	-50,00	-40,00	-20,00	0,00	1,90	20,00	40,00	60,00	62,95	80,00	100,00

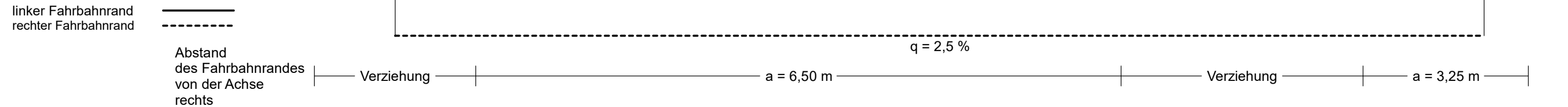
0-040 0-020 0+000 0+020 0+040 0+060 0+080 0+100



Krümmung
 Maßstab 10/R [cm]



Querneigung
 Maßstab: 2,50 % / cm [cm]



Zeichenerklärung

Gradientenhochpunkt
 Gradiententiefpunkt
 Ausrundungsbeginn Wanne / Ausrundungsende Kuppe
 Damm
 Einschnitt
 Bauwerk

Rohrleitung mit Angabe der Dimension
 gepl. R-Kanal
 Neigungsbrechpunkt mit Angabe von:
 Ausrundungshalbmesser
 Tangentenlänge
 Stichhöhe
 Bau-km
 Höhe Tangentenschnittpunkt

H = 20000 m
 T = 362,155 m
 f = 4,372 m
 km 0+601,335
 hTS = 415,868 m

-2,0%
 432,50 m
 1,821%
 789,22 m
 Längsneigung und Abstand zum nächsten Neigungsbrechpunkt

Grundplan: Senatsverwaltung für Stadtentwicklung und Wohnen, Abteilung III Geoinformation und Vermessung, Referat III B Vermessung vom 24.07.19 (Los 1) und 16.07.19 (Los 2) **Lagesystem: Soldner 88, Höhensystem: DHHN2016**

Entwurfsbearbeitung:

	Datum	Name
bearbeitet	03/2023	Steinbach
gezeichnet	03/2023	CARD/1
geprüft	03/2023	Schimmel

EIBS Entwurfs- und Ingenieurbüro Straßenwesen GmbH
 Büro Berlin, Petersburger Straße 94, 10247 Berlin, Tel: 030 787 706 70, Email: bb@eibs.de

Berlin, den 31.03.2023

Senatsverwaltung für Umwelt, Mobilität, Verbraucher- und Klimaschutz **BERLIN**

	Datum	Name
aufgestellt:	05.06.2023	gez. Böck
geprüft:		

Abt. V - Tiefbau, Straße, Umwelt Entwurf - V BA

Nr.	Art der Änderung	Datum	Zeichen

PLANFESTSTELLUNG

Straßenbauverwaltung **LAND BERLIN**

Unterlage / Blatt-Nr.: 6 / 4
Höhenplan
 Bau-km: 0-050,000 - 0+100,000
 An der Wuhlheide Richtung Köpenick
 Maßstab: 1:500/50

Straße: Westumfahrung Bahnhofstraße
 PROJIS-Nr.:

Westumfahrung Bahnhofstraße - Neu- bzw. Ausbau einer Straßenverbindung zwischen An der Wuhlheide und Mahlsdorfer Straße
 Bau-km 0+000,000 bis 1+279,938

Antragsteller: Senatsverwaltung für Umwelt, Mobilität, Verbraucher- und Klimaschutz, Abteilung V - Tiefbau	Der Plan hat vom bis zum öffentlich ausgelegen.
Berlin, den 06.06.2023 gez. i.A. Franke	Anhörungsbehörde: Berlin, den
Anhörungsbehörde:	Planfeststellungsbehörde: Berlin, den