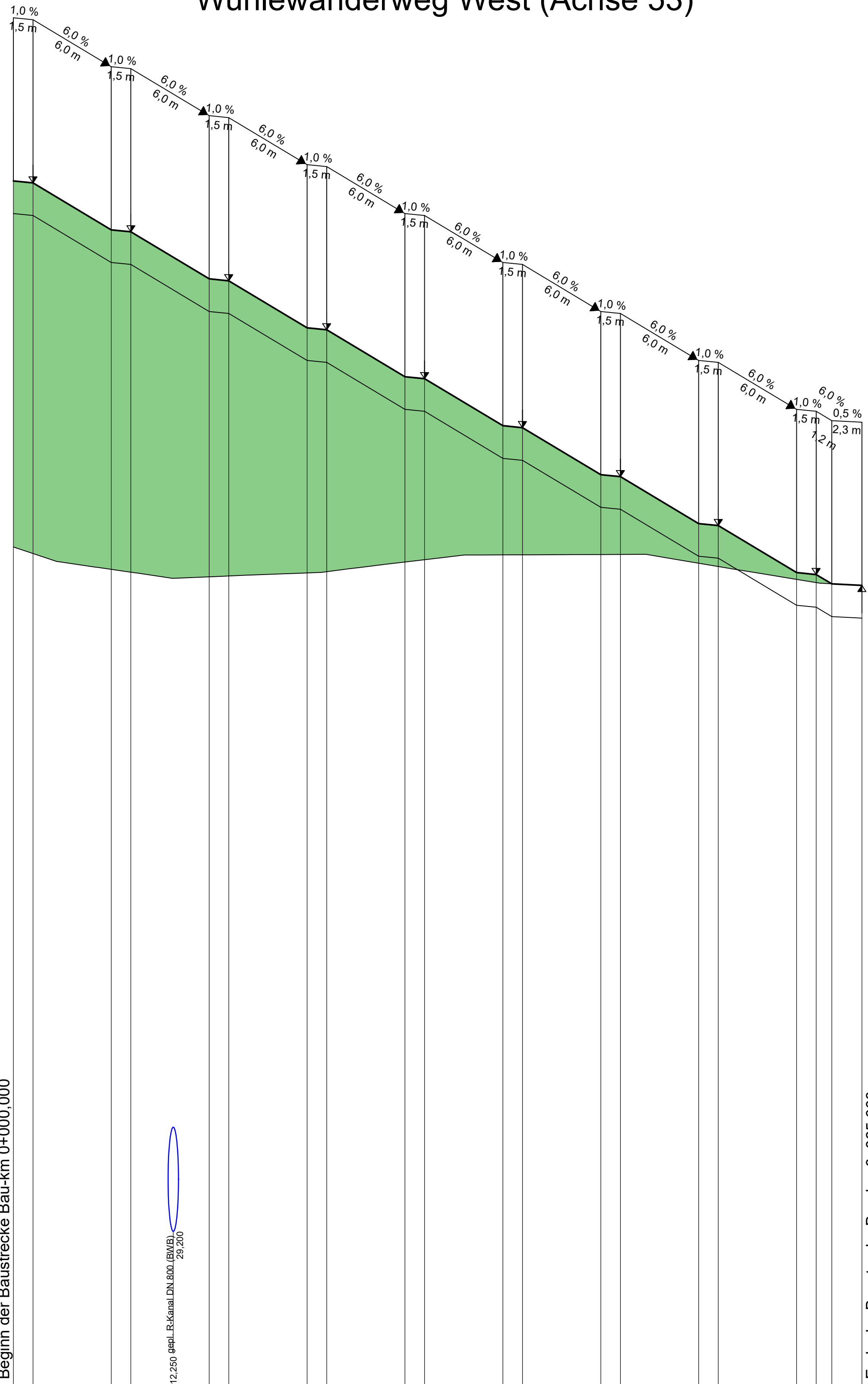
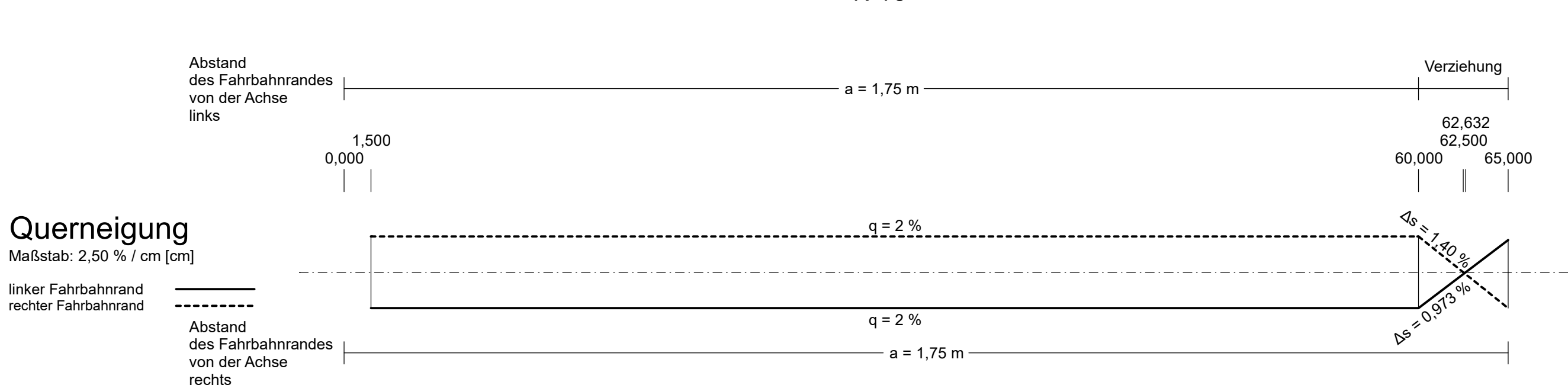
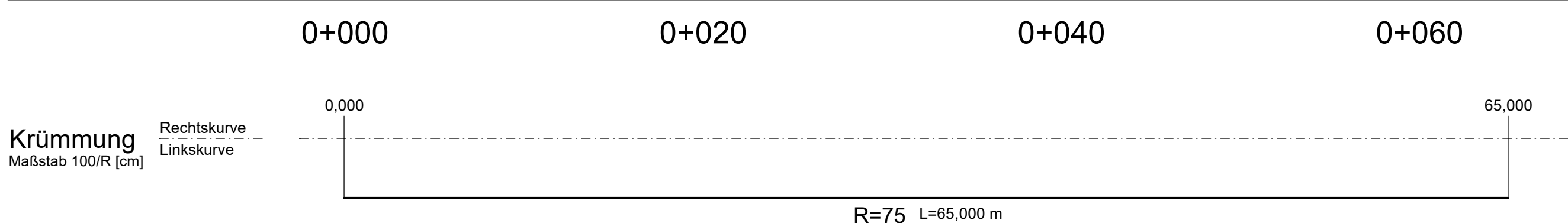


# Wuhlewanderweg West (Achse 53)



	0+00	0+05	0+10	0+15	0+20	0+25	0+30	0+35	0+40	0+45	0+50	0+55	0+60	0+65	0+70								
Gradientenhöhe	37.25	37.23	36.87	36.86	36.50	36.48	36.27	36.12	36.11	35.75	35.73	35.37	35.36	35.30	35.00	34.98	34.62	34.61	34.25	34.23	34.16	34.15	
Geländehöhe	34.44	34.39	34.27	34.25	34.21	34.22	34.24	34.24	34.25	34.33	34.35	34.38	34.38	34.38	34.39	34.39	34.32	34.29	34.19	34.17	34.16	34.15	34.15
Station	0.00	1.50	7.50	9.00	15.00	16.50	20.00	22.50	24.00	30.00	31.50	37.50	39.00	40.00	45.00	46.50	52.50	54.00	60.00	61.50	62.70	65.00	65.00



## Zeichenerklärung

Gradientenhochpunkt  
 Gradiententiefpunkt  
 Ausrundungsbeginn Wanne / Ausrundungsende Kuppe  
 Damm  
 Einschnitt  
 Bauwerk

Rohrleitung mit Angabe der Dimension  
 geopl. R-Kanal

Neigungsbrechpunkt mit Angabe von:  
 Ausrundungshalbmesser  
 Tangentenlänge  
 Stichhöhe  
 Bau-km  
 Höhe Tangentenschnittpunkt

H = 20000 m  
 T = 362,155 m  
 f = 4,372 m  
 km 0+601,335  
 hTS = 415,868 m

-2,0%  
 432,50 m  
 1,821%  
 189,22 m  
 Längsneigung und Abstand zum nächsten Neigungsbrechpunkt

1

Grundplan: Senatsverwaltung für Stadtentwicklung und Wohnen, Abteilung III Geoinformation und Vermessung, Referat III B Vermessung vom 24.07.19 (Los 1) und 16.07.19 (Los 2) **Lagesystem: Soldner 88, Höhensystem: DHHN2016**

Entwurfsbearbeitung:	Datum	Name
<b>EIBS</b> Entwurfs- und Ingenieurbüro Straßenwesen GmbH	bearbeitet 03/2023	Steinbach
Büro Berlin, Petersburger Straße 94, 10247 Berlin, Tel: 030 787 706 70, Email: bb@eibs.de	gezeichnet 03/2023	CARD/1
Berlin, den 31.03.2023	geprüft 03/2023	Schimmel

Senatsverwaltung für Umwelt, Mobilität, Verbraucher- und Klimaschutz	<b>BERLIN</b>	Datum	Name
Abt. V - Tiefbau, Straße, Umwelt Entwurf - V BA		aufgestellt: 05.06.2023	gez. Böck
		geprüft:	
		SenUMVK V BA	

Nr.	Art der Änderung	Datum	Zeichen

## PLANFESTSTELLUNG

Straßenbauverwaltung <b>LAND BERLIN</b>	Unterlage / Blatt-Nr.: 6 / 12 <b>Höhenplan</b> Bau-km: 0+000,000 - 0+065,000 Wuhlewanderweg West Maßstab: 1:250/25
Straße: Westumfahrung Bahnhofstraße PROJIS-Nr.:	

<b>Westumfahrung Bahnhofstraße - Neu- bzw. Ausbau einer Straßenverbindung zwischen An der Wuhlheide und Mahlsdorfer Straße</b>	
Bau-km 0+000,000 bis 1+279,938	
Antragsteller: Senatsverwaltung für Umwelt, Mobilität, Verbraucher- und Klimaschutz, Abteilung V - Tiefbau	Der Plan hat vom ..... bis zum ..... öffentlich ausgelegt.
Berlin, den 06.06.2023 gez. i.A. Franke	Anhörungsbehörde: Berlin, den .....
Anhörungsbehörde:	Planfeststellungsbehörde: Berlin, den .....
Berlin, den .....	Berlin, den .....