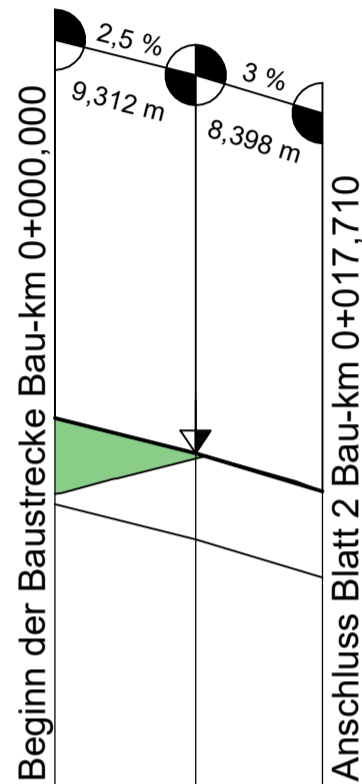


# Zufahrt Parkhaus Forum Köpenick (Achse 7)

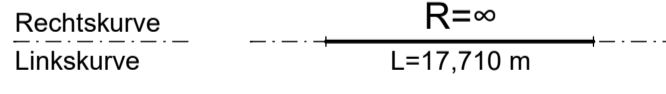
H = KNICK  
 km 0+009,312  
 h TS = 35,304 m



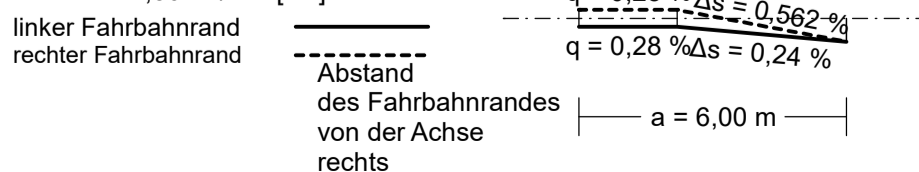
	33,00 m ü. NHN		
Gradientenhöhe	35,54	35,30	35,05
Geländehöhe	35,03	35,27	35,05
Station Gradiente	0,00	9,31	17,71

0+000

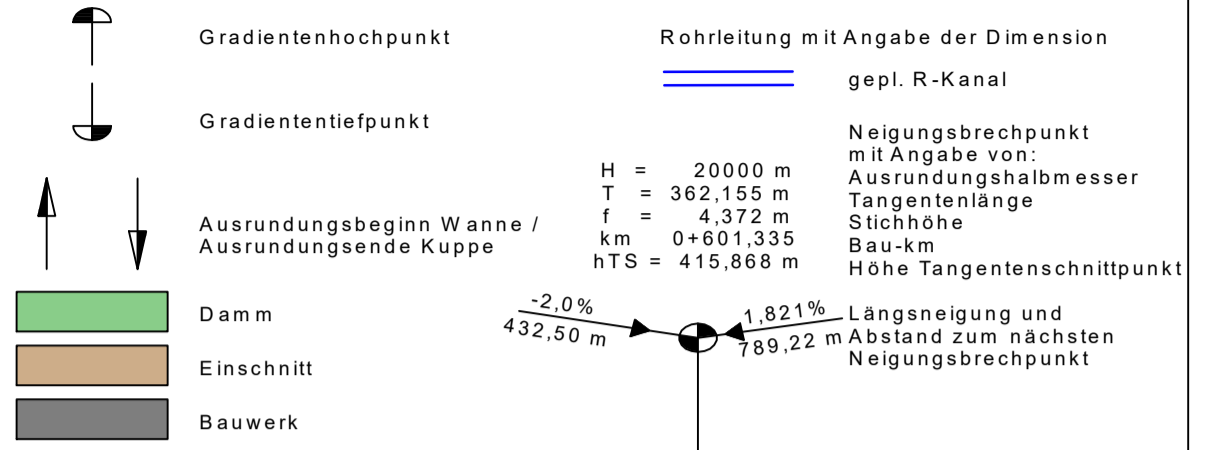
Krümmung  
 Maßstab 100/R [cm]



Querneigung  
 Maßstab: 2,50 % / cm [cm]



## Zeichenerklärung



1

Grundplan: Senatsverwaltung für Stadtentwicklung und Wohnen, Abteilung III Geoinformation und Vermessung, Referat III B Vermessung vom 24.07.19 (Los 1) und 16.07.19 (Los 2) **Lagesystem: Soldner 88, Höhensystem: DHHN2016**

Entwurfsbearbeitung:

**EIBS** Entwurfs- und Ingenieurbüro  
 Straßenwesen GmbH

Büro Berlin, Petersburger Straße 94, 10247 Berlin, Tel: 030 787 706 70, Email: bb@eibs.de

Berlin, den 31.03.2023

	Datum	Name
bearbeitet	03/2023	Steinbach
gezeichnet	03/2023	CARD/1
geprüft	03/2023	Schimmel

Senatsverwaltung  
 für Umwelt, Mobilität,  
 Verbraucher- und Klimaschutz

**BERLIN**



Abt. V - Tiefbau, Straße, Umwelt Entwurf - V BA

	Datum	Name
aufgestellt:		
SenUMVK V BA 11	05.06.2023	gez. Böck
geprüft:		
SenUMVK V BA		

Nr.	Art der Änderung	Datum	Zeichen

## PLANFESTSTELLUNG

Straßenbauverwaltung  
**LAND BERLIN**

Straße: Westumfahrung Bahnhofstraße

PROJIS-Nr.:

Unterlage / Blatt-Nr.: 6 / 10

**Höhenplan**

Bau-km: 0+000,000 - 0+017,710

Zufahrt Parkhaus Forum Köpenick

Maßstab: 1:500/50

**Westumfahrung Bahnhofstraße -  
 Neu- bzw. Ausbau einer Straßenverbindung  
 zwischen An der Wuhlheide und Mahlsdorfer Straße**

Bau-km 0+000,000 bis 1+279,938

Antragsteller:  
 Senatsverwaltung für Umwelt, Mobilität, Verbraucher-  
 und Klimaschutz, Abteilung V - Tiefbau

Berlin, den 06.06.2023 gez. i.A. Franke

Anhörungsbehörde:

Berlin, den .....

Der Plan hat vom .....  
 bis zum .....  
 öffentlich ausgelegen.

Anhörungsbehörde:

Berlin, den .....

Planfeststellungsbehörde:

Berlin, den .....

Blattgröße: 34,1 \* 36,5 = 0,124