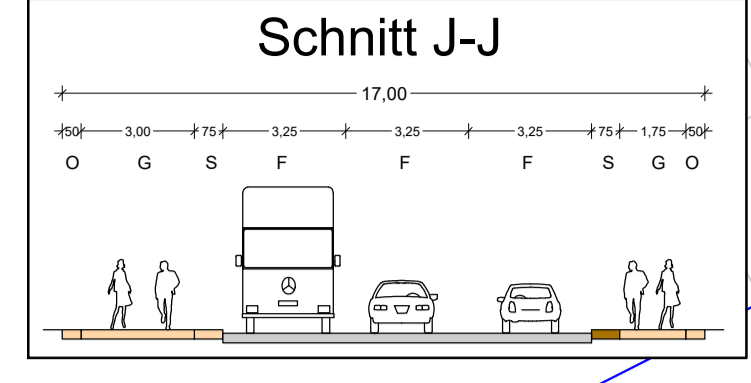
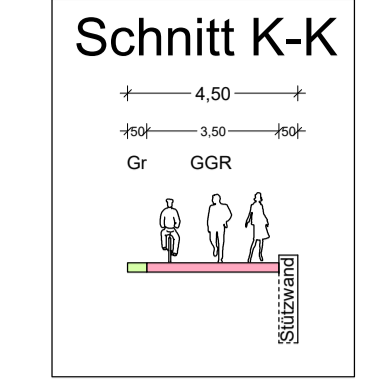


BW 16123
 Brücke im Zuge der Westumfahrung
 Bahnhofstraße über die Wuhle
 Bau-km 1+054,070 - 1+076,970
 KrW = 90,130 gon LW = 21,70 m
 BzG = 22,20 m LH = 2,50 m
 MLC KH = 1,30 m



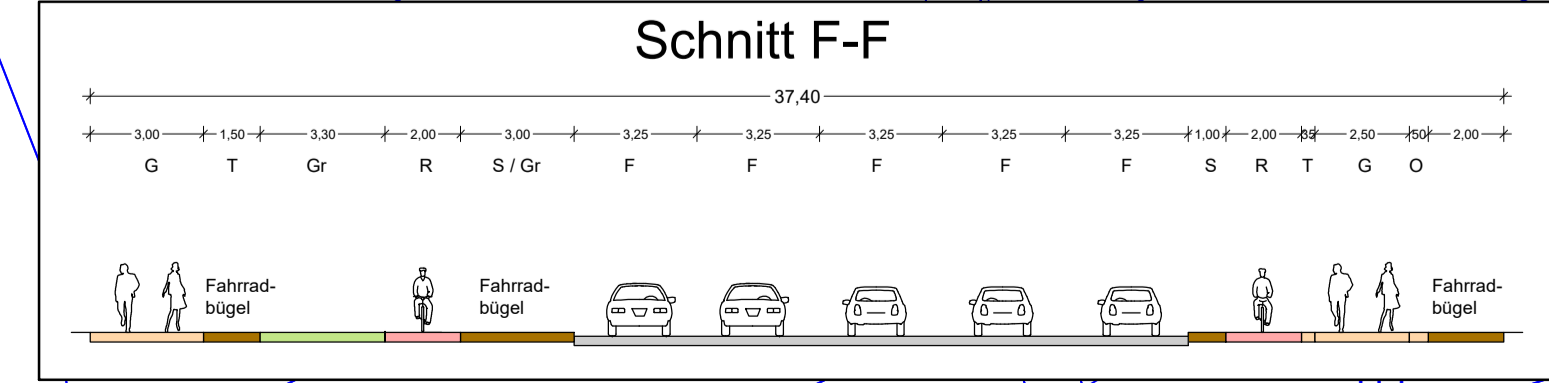
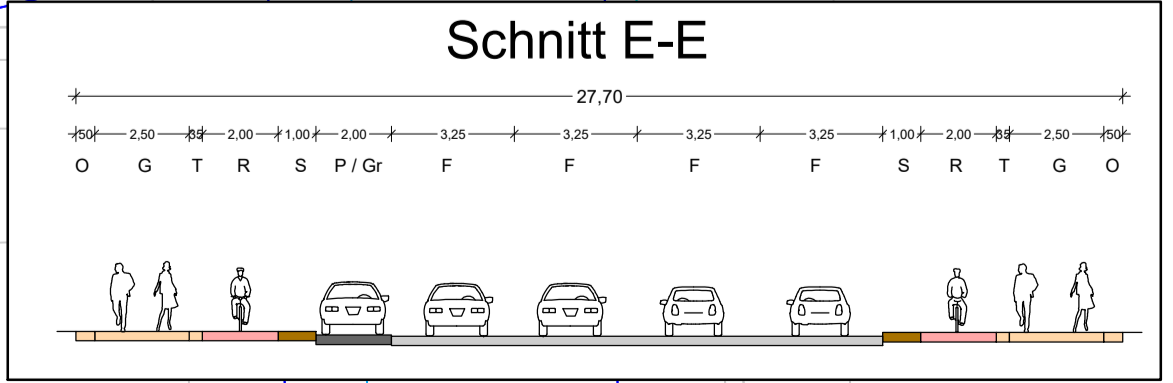
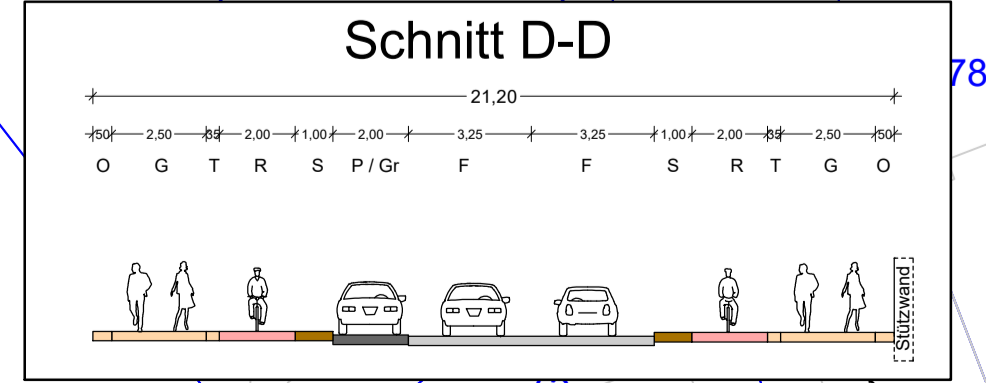
LAND BERLIN
 Gemarkung Berlin-Köpenick
 Flur 485

LAND BERLIN
 Gemarkung Berlin-Köpenick
 Flur 475

LAND BERLIN
 Gemarkung Berlin-Köpenick
 Flur 474

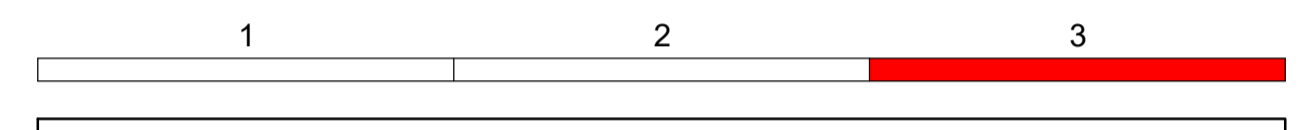
Zeichenerklärung

	Zusammengehörigkeitsfeil
	Gemarkungsgrenze
	Flurgrenze
	Flurstücksgrenze
	Flurstücksgrenze
	Flurstücksnummer



Planung

	Fahrbahn mit Achse		Neigungsbrechpunkt mit Angabe von Ausrundungshalbmesser, Längsneigung und Abstand zum nächsten Neigungsbrechpunkt
	Gehweg		Gradientenhochpunkt
	Radweg / Radfahrstreifen		Gradienten tiefpunkt
	Sicherheitsstreifen		Querneigung
	gem. Geh- / Radweg		gepl. Abbruch (Zaun, Gebäude, Schacht)
	Grünflächen / Anpassungen		gepl. Straßenablauf (1)
	LBP-Maßnahme		gepl. Beleuchtungsmast (1)
	Grundstückszufahrt		gepl. LSA-Mast (1)
	Mulde		gepl. Baumpflanzung (1)
	Bodenindikatoren		Sicherung vorh. Baum
	Mischverkehrsfläche		Stützwall mit Geländer
	Fahrbahnteiler / Inselköpfe / Parkstreifen		Anpassung private Fläche
	Dammböschung		R-Kanal mit Kontrollschacht
	Treppe		(1) - nur zur Info, Lage wird nicht planfestgestellt
	Radwegrampe		
	Stützwall mit Geländer		
	Anpassung private Fläche		
	R-Kanal mit Kontrollschacht		



Grundplan: Senatsverwaltung für Stadtentwicklung und Wohnen, Abteilung III Geoinformation und Vermessung, Referat III B
 Vermessung vom 24.07.19 (Los 1) und 16.07.19 (Los 2) **Lagesystem: Soldner 88, Höhensystem: DHHN2016**

Entwurfsbearbeitung:

EIBS Entwurfs- und Ingenieurbüro Straßenwesen GmbH Büro Berlin, Petersburger Straße 94, 10247 Berlin, Tel. 030 787 706 70, Email: bb@eibs.de	bearbeitet	03/2023	Steinbach
	gezeichnet	03/2023	CARD/1
	geprüft	03/2023	Schimmel

Berlin, den 31.03.2023

Senatsverwaltung für Umwelt, Mobilität, Verbraucher- und Klimaschutz Abt. V - Tiefbau, Straße, Umwelt - V BA	BERLIN	aufgestellt:	05.06.2023	gez. Böck
		geprüft:		

Nr.	Art der Änderung	Datum	Zeichen

PLANFESTSTELLUNG

Straßenbauverwaltung LAND BERLIN	Unterlage / Blatt-Nr.: 5 / 3
Straße: Westumfahrung Bahnhofstraße	Lageplan
PROJIS-Nr.:	Bau-km: 0+850,000 - 1+279,938
	Maßstab: 1:500

**Westumfahrung Bahnhofstraße -
 Neu- bzw. Ausbau einer Straßenverbindung
 zwischen An der Wuhle und Mahlsdorfer Straße**
 Bau-km 0+000,000 bis 1+279,938

Antragsteller:
 Senatsverwaltung für Umwelt, Mobilität, Verbraucher- und Klimaschutz, Abteilung V - Tiefbau

Der Plan hat vom bis zum öffentlich ausgelegen.

Anhörungsbehörde:
 Berlin, den

Berlin, den 06.06.2023 gez. i.A. Franke

Anhörungsbehörde:
 Berlin, den

Planfeststellungsbehörde:
 Berlin, den