

EZG WuB

Am Bahndamm

geplanter Retentionsbodenfilter

neue Einleitstelle

Stellfläche für Wartungsarbeiten









Alte Kaulsdorfer Straße

Hämmerlingstraße

Bahnhofstraße

Wuhle

An der Wuhlheide

LEGENDE		Bearbeitung: Bergmann Zeichnung: Wunderlich	Abwasserentsorgung Entwässerungskonzepte Berlin, Januar 2023	 Berliner Wasserbetriebe
 Grenze Einzugsgebiet  geplanter Schacht R-Kanal  geplante Haltung R-Kanal  vorhandener Schacht R-Kanal  vorhandene Haltung R-Kanal  Hochpunkt  Retentionsbodenfilteranlage	Maßstab: 1: 2000			
<small>S:\U002\GIS\G-Abwasser\Konzepte_Planung_GPI_Regen\Trep-Koep\Koepenick\Wuhle\PFV_WUB\MapInfo</small>				