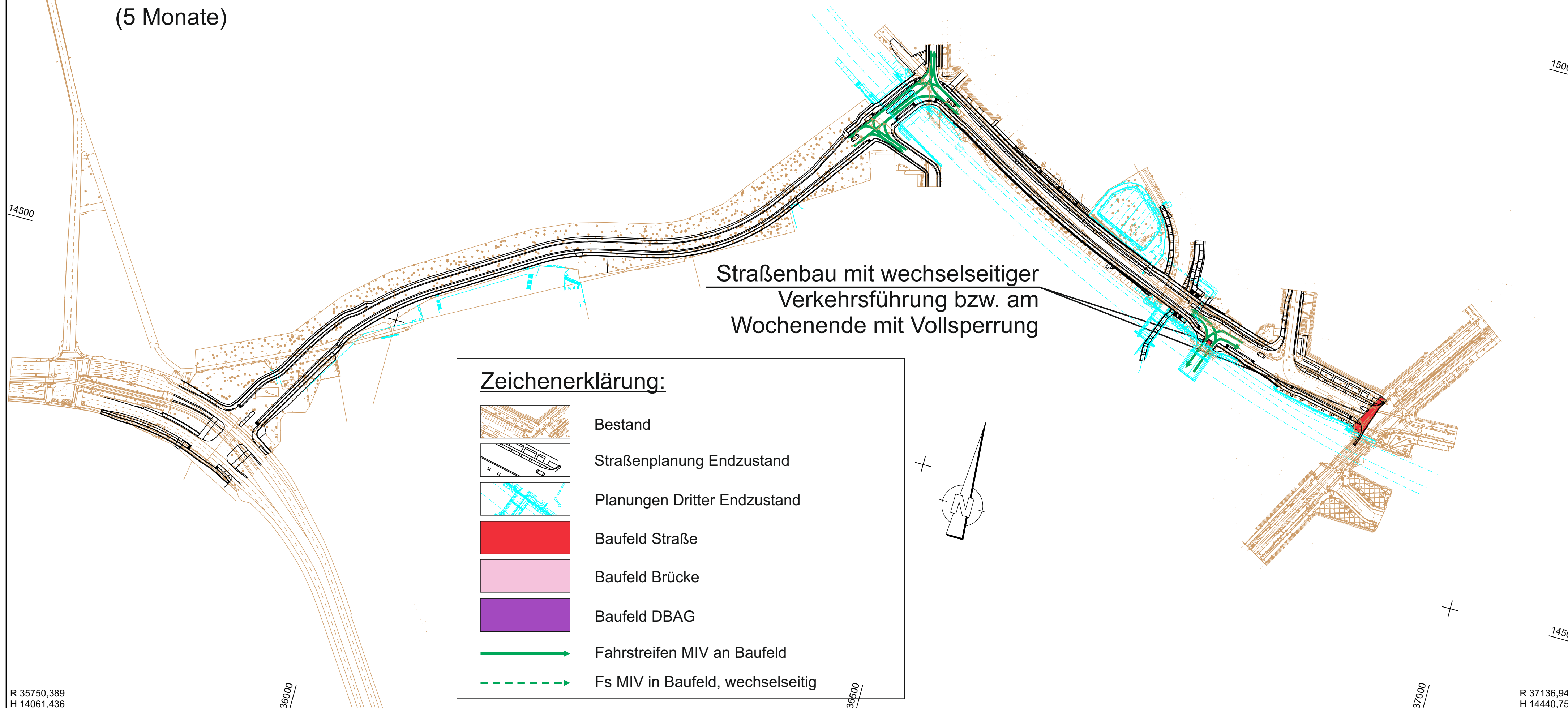



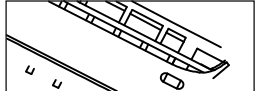
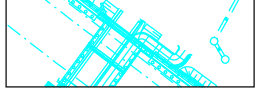





# Nachlaufphase 6 (Restleistungen: Straßenbau, Pflanzarbeiten ohne Entwicklungspflege)

(5 Monate)



Straßenbau mit wechselseitiger Verkehrsführung bzw. am Wochenende mit Vollsperrung

**Zeichenerklärung:**

-  Bestand
-  Straßenplanung Endzustand
-  Planungen Dritter Endzustand
-  Baufeld Straße
-  Baufeld Brücke
-  Baufeld DBAG
-  Fahrstreifen MIV an Baufeld
-  Fs MIV in Baufeld, wechselseitig

Grundplan: Senatsverwaltung für Stadtentwicklung und Wohnen, Abteilung III Geoinformation und Vermessung, Referat III B Vermessung vom 24.07.19 (Los 1) und 16.07.19 (Los 2) **Lagesystem: Soldner 88, Höhensystem: DHHN2016**

Entwurfsbearbeitung:		
bearbeitet	03/2023	Ferber
gezeichnet	03/2023	Ferber
geprüft	03/2023	Steinbach
Büro Berlin, Petersburger Straße 94, 10247 Berlin, Tel: 030 787 706 70, Email: bb@eibs.de Berlin, den 31.03.2023 		

Senatsverwaltung für Umwelt, Mobilität, Verbraucher- und Klimaschutz <b>BERLIN</b> 		
aufgestellt	05.06.2023	gez. Böck
geprüft:		
Abt. V -Tiefbau, Straße, Umwelt Entwurf - V B A		

Nr.	Art der Änderung	Datum	Zeichen

## PLANFESTSTELLUNG

Straßenbauverwaltung LAND BERLIN	Unterlage / Blatt-Nr.: 16.1 / 6 Bau- /Verkehrskonzept, Phase 6 Bau-km: 0+000,000 - 1+279,938
Straße: Westumfahrung Bahnhofstraße	Maßstab: 1:2.500
PROJIS-Nr.:	

<b>Westumfahrung Bahnhofstraße - Neu- bzw. Ausbau einer Straßenverbindung zwischen An der Wuhlheide und Mahlsdorfer Straße</b> Bau-km 0+000,000 bis 1+279,938	
Antragsteller: Senatsverwaltung für Umwelt, Mobilität, Verbraucher- und Klimaschutz, Abteilung V - Tiefbau Berlin, den 06.06.2023 gez. i.A. Franke	Der Plan hat vom ..... bis zum ..... öffentlich ausgelegen. Anhörungsbehörde: Berlin, den .....
Anhörungsbehörde: Berlin, den .....	Planfeststellungsbehörde: Berlin, den .....