

Bauphase 2

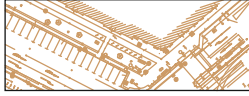
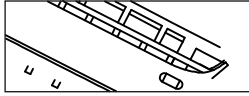
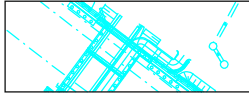





(5 Monate)

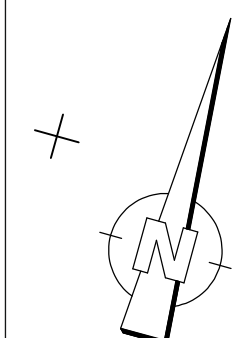
Baufeld DB AG

Leitungsbau im Bereich EÜ

Baufeld Straßen- und Tiefbau
zzgl. Leitungsbau Dritter

Zeichenerklärung:

-  Bestand
-  Straßenplanung Endzustand
-  Planungen Dritter Endzustand
-  Baufeld Straße
-  Baufeld Brücke
-  Baufeld DBAG
-  Fahrstreifen MIV an Baufeld
-  Fs MIV in Baufeld, wechselseitig



Grundplan: Senatsverwaltung für Stadtentwicklung und Wohnen, Abteilung III Geoinformation und Vermessung, Referat III B
Vermessung vom 24.07.19 (Los 1) und 16.07.19 (Los 2) **Lagesystem: Soldner 88, Höhensystem: DHHN2016**

Entwurfsbearbeitung:		
bearbeitet	Datum	Name
 EIBS	03/2023	Ferber
gezeichnet	03/2023	Ferber
geprüft	03/2023	Steinbach
Büro Berlin, Petersburger Straße 94, 10247 Berlin, Tel: 030 787 706 70, Email: bb@eibs.de		
Berlin, den 31.03.2023 		

Senatsverwaltung für Umwelt, Mobilität, Verbraucher- und Klimaschutz		
	Datum	Name
Abt. V - Tiefbau, Straße, Umwelt Entwurf - VBA	05.06.2023	gez. Böck
geprüft:		
SenUMVK VBA		

Nr.	Art der Änderung	Datum	Zeichen

PLANFESTSTELLUNG

Straßenbauverwaltung LAND BERLIN	Unterlage / Blatt-Nr.: 16.1 / 2 Bau- / Verkehrskonzept, Phase 2 Bau-km: 0+000,000 - 1+279,938
Straße: Westumfahrung Bahnhofstraße	Maßstab: 1:2.500
PROJIS-Nr.:	

Westumfahrung Bahnhofstraße - Neu- bzw. Ausbau einer Straßenverbindung zwischen An der Wuhlheide und Mahlsdorfer Straße Bau-km 0+000,000 bis 1+279,938	
Antragsteller: Senatsverwaltung für Umwelt, Mobilität, Verbraucher- und Klimaschutz, Abteilung V - Tiefbau Berlin, den 06.06.2023 gez. i.A. Franke	Der Plan hat vom bis zum öffentlich ausgelegen. Anhörungsbehörde: Berlin, den
Anhörungsbehörde:	Planfeststellungsbehörde: Berlin, den

Blattgröße: 78,5 cm * 29,7 cm = 0,233 m²