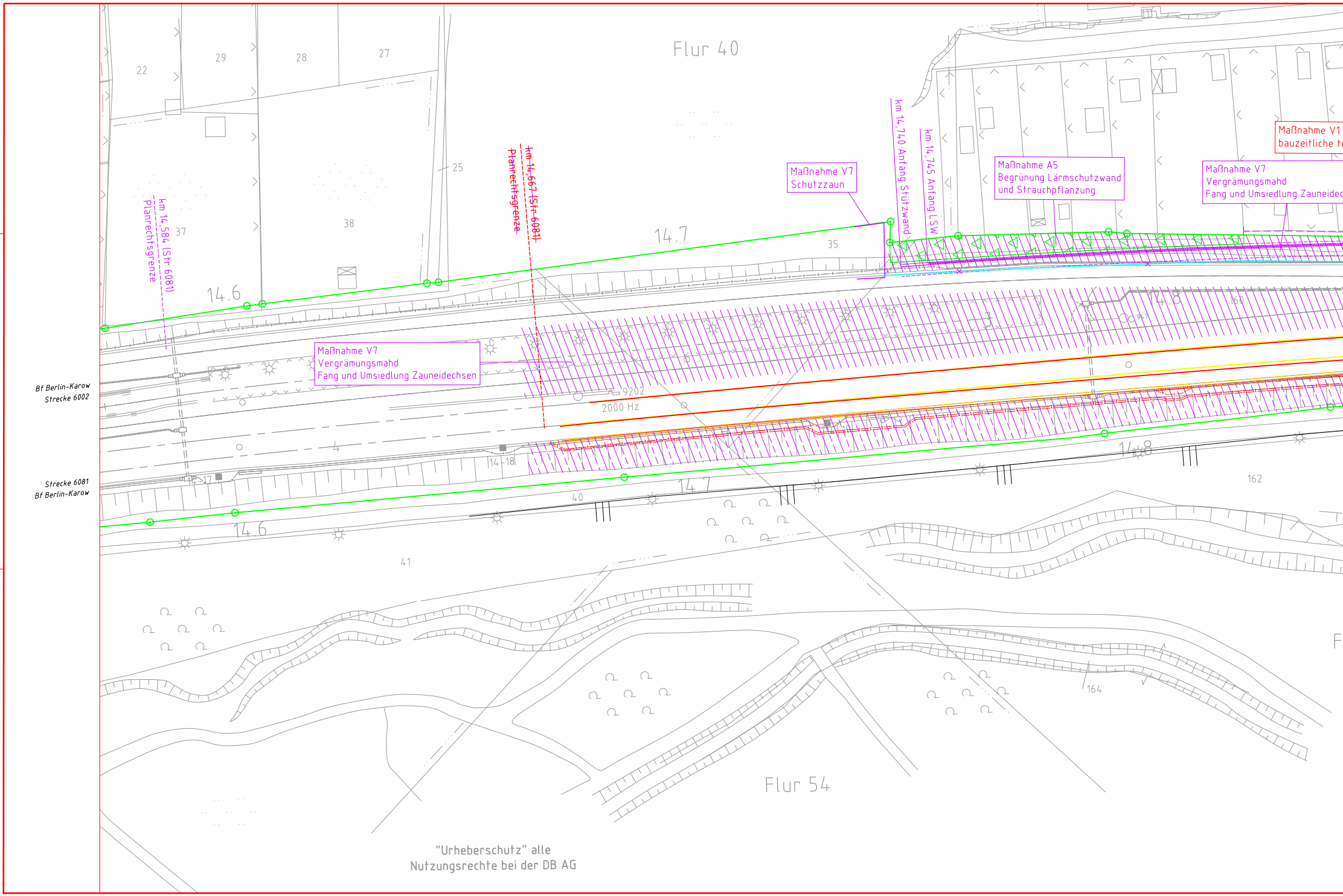
Flur 40
Flur 54
22
29
28
27
25
37
38
35
41
40
162
164
14.6
14.7
14.8
4
Maßnahme V7
Schutzzaun
Maßnahme A5
Begrünung Lärmschutzwand
und Strauchpflanzung
Maßnahme V7
Vergrämungsmahd
Fang und Umsiedlung Zauneidec
Maßnahme V1
bauzeitliche t
Maßnahme V7
Vergrämungsmahd
Fang und Umsiedlung Zauneidechsen
km 14,584 (Str 6081)
Planrechtsgrenze
~~km 14,667 (Str 6081)~~
~~Planrechtsgrenze~~
km 14,740 Anfang Stützwand
km 14,745 Anfang LSW
9202
2000 Hz
14-18
14-17
Bf Berlin-Karow
Strecke 6002
Strecke 6081
Bf Berlin-Karow
F

"Urheberschutz" alle
Nutzungsrechte bei der DB AG

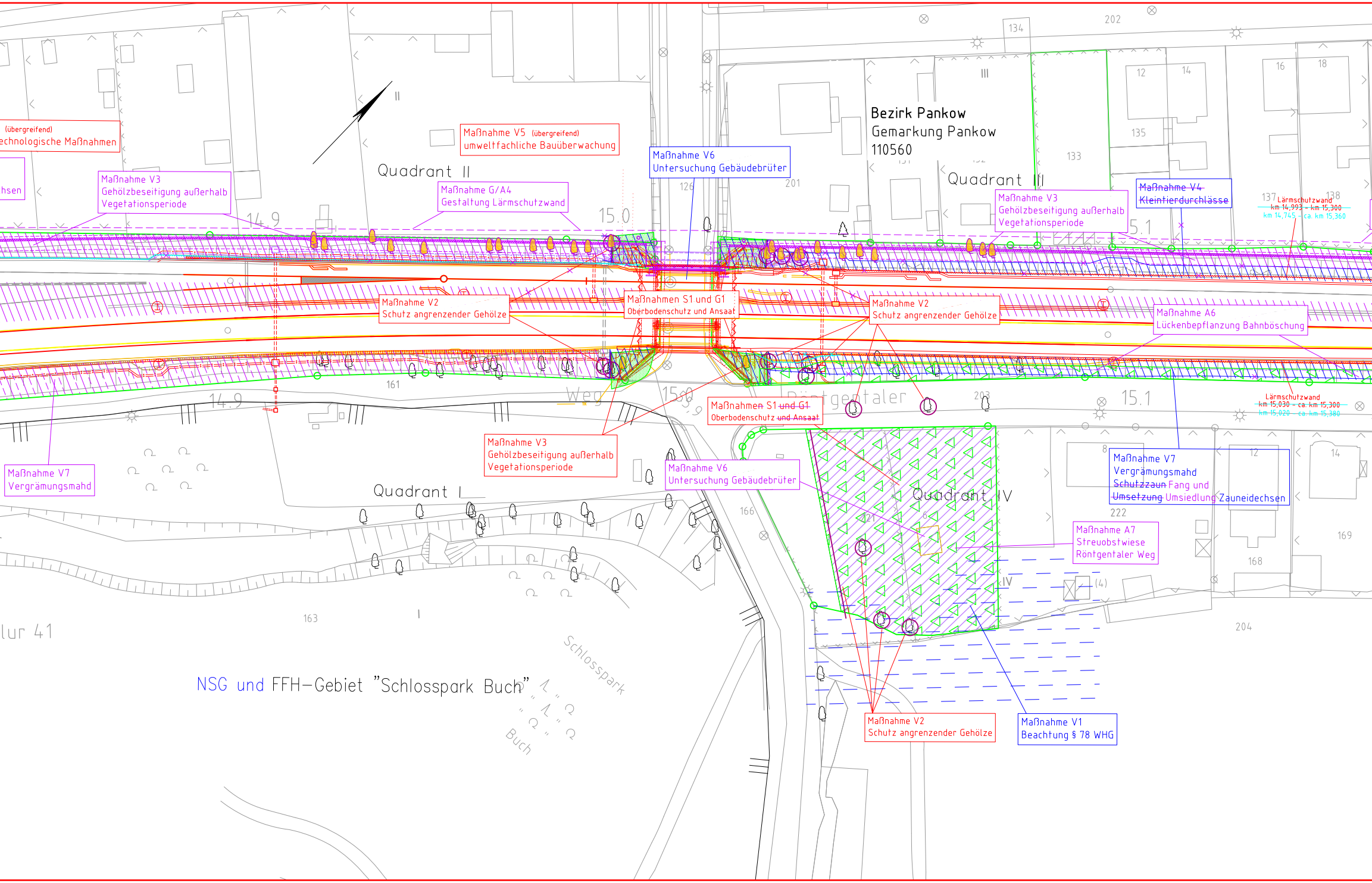
(übergreifend)
echnologische Maßnahmen
hsen
Maßnahme V5 (übergreifend)
umweltfachliche Bauüberwachung
Maßnahme V6
Untersuchung Gebäudebrüter
Bezirk Pankow
Gemarkung Pankow
110560
Quadrant II
Quadrant III
Maßnahme V3
Gehölzbeseitigung außerhalb
Vegetationsperiode
Maßnahme G/A4
Gestaltung Lärmschutzwand
Maßnahme V3
Gehölzbeseitigung außerhalb
Vegetationsperiode
~~Maßnahme V4~~
~~Kleintierdurchlässe~~
Lärmschutzwand
~~km 14,993 - km 15,300~~
km 14,745 - ca. km 15,360
14.9
15.0
15.1
134
202
12
14
16
18
135
133
137
138
126
201
Maßnahme V2
Schutz angrenzender Gehölze
Maßnahmen S1 und G1
Oberbodenschutz und Ansaat
Maßnahme V2
Schutz angrenzender Gehölze
Maßnahme A6
Lückenbepflanzung Bahnböschung
161
14.9
Weg
15.0
Röntgentaler
203
15.1
Maßnahmen S1 ~~und G1~~
Oberbodenschutz ~~und Ansaat~~
Lärmschutzwand
~~km 15,030 - ca. km 15,300~~
km 15,020 - ca. km 15,380
Maßnahme V7
Vergrämungsmahd
Maßnahme V3
Gehölzbeseitigung außerhalb
Vegetationsperiode
Maßnahme V6
Untersuchung Gebäudebrüter
Quadrant I
Quadrant IV
Maßnahme V7
Vergrämungsmahd
~~Schutzzaun~~ Fang und
~~Umsetzung~~ Umsiedlung Zauneidechsen
8
12
14
166
222
Maßnahme A7
Streuobstwiese
Röntgentaler Weg
169
168
IV
(4)
163
lur 41
204
NSG und FFH-Gebiet "Schlosspark Buch"
Schlosspark
Buch
Maßnahme V2
Schutz angrenzender Gehölze
Maßnahme V1
Beachtung § 78 WHG

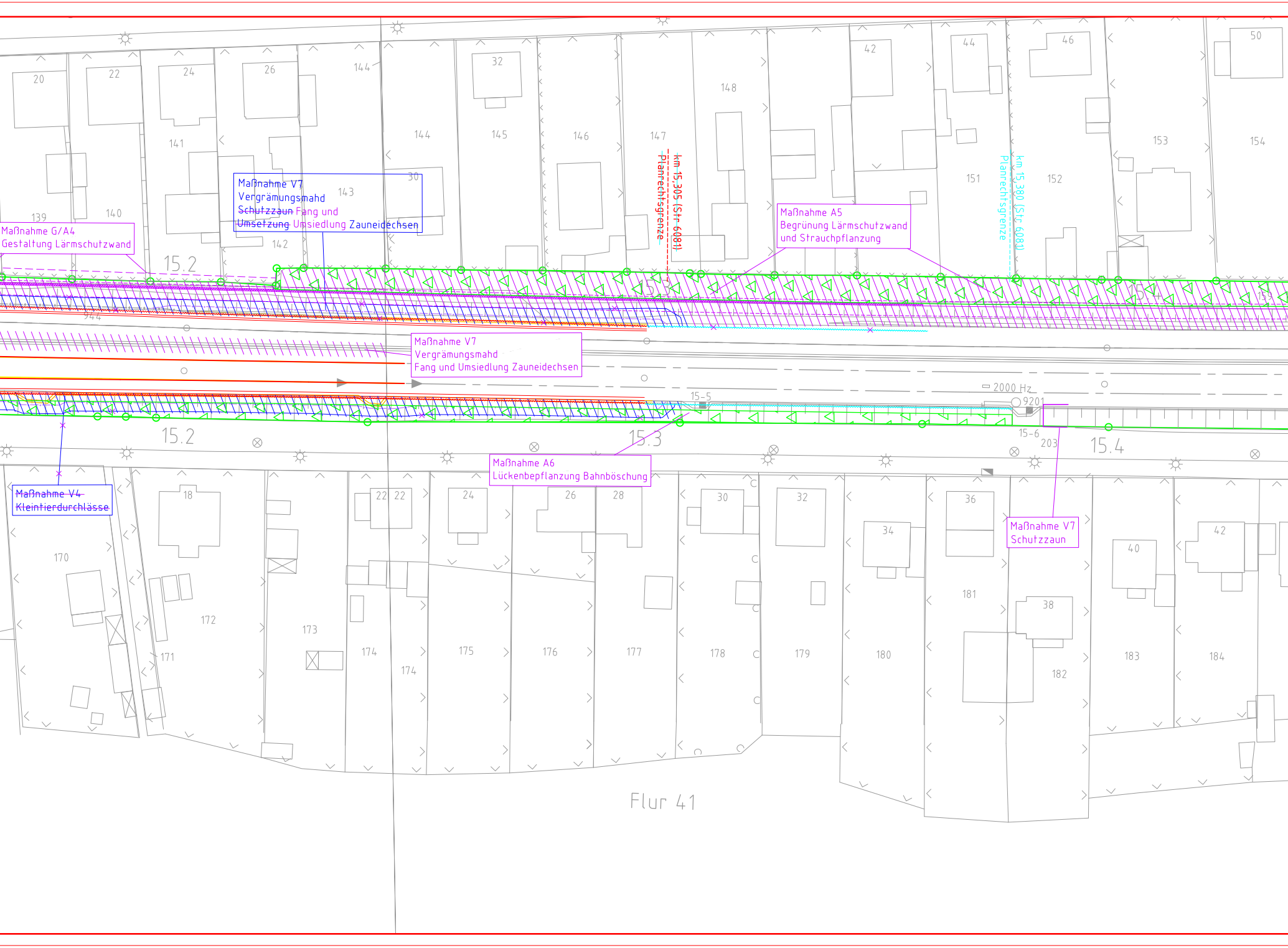
Maßnahme G/A4
Gestaltung Lärmschutzwand
Maßnahme V7
Vergrämungsmahd
~~Schutzzaun~~ Fang und
~~Umsetzung~~ Umsiedlung Zauneidechsen
Maßnahme A5
Begrünung Lärmschutzwand
und Strauchpflanzung
km 15,305 (Str 6081)
Planrechtsgrenze
km 15,380 (Str 6081)
Planrechtsgrenze
Maßnahme V7
Vergrämungsmahd
Fang und Umsiedlung Zauneidechsen
Maßnahme A6
Lückenbepflanzung Bahnböschung
~~Maßnahme V4~~
~~Kleintierdurchlässe~~
Maßnahme V7
Schutzzaun
15.2
15.2
15.3
15.3
15.4
15-5
15-6
2000 Hz
9201
203
20
22
24
26
144
32
148
42
44
46
50
139
140
141
142
143
30
144
145
146
147
151
152
153
154
18
22
22
24
26
28
30
32
34
36
38
40
42
170
171
172
173
174
174
175
176
177
178
179
180
181
182
183
184
Flur 41

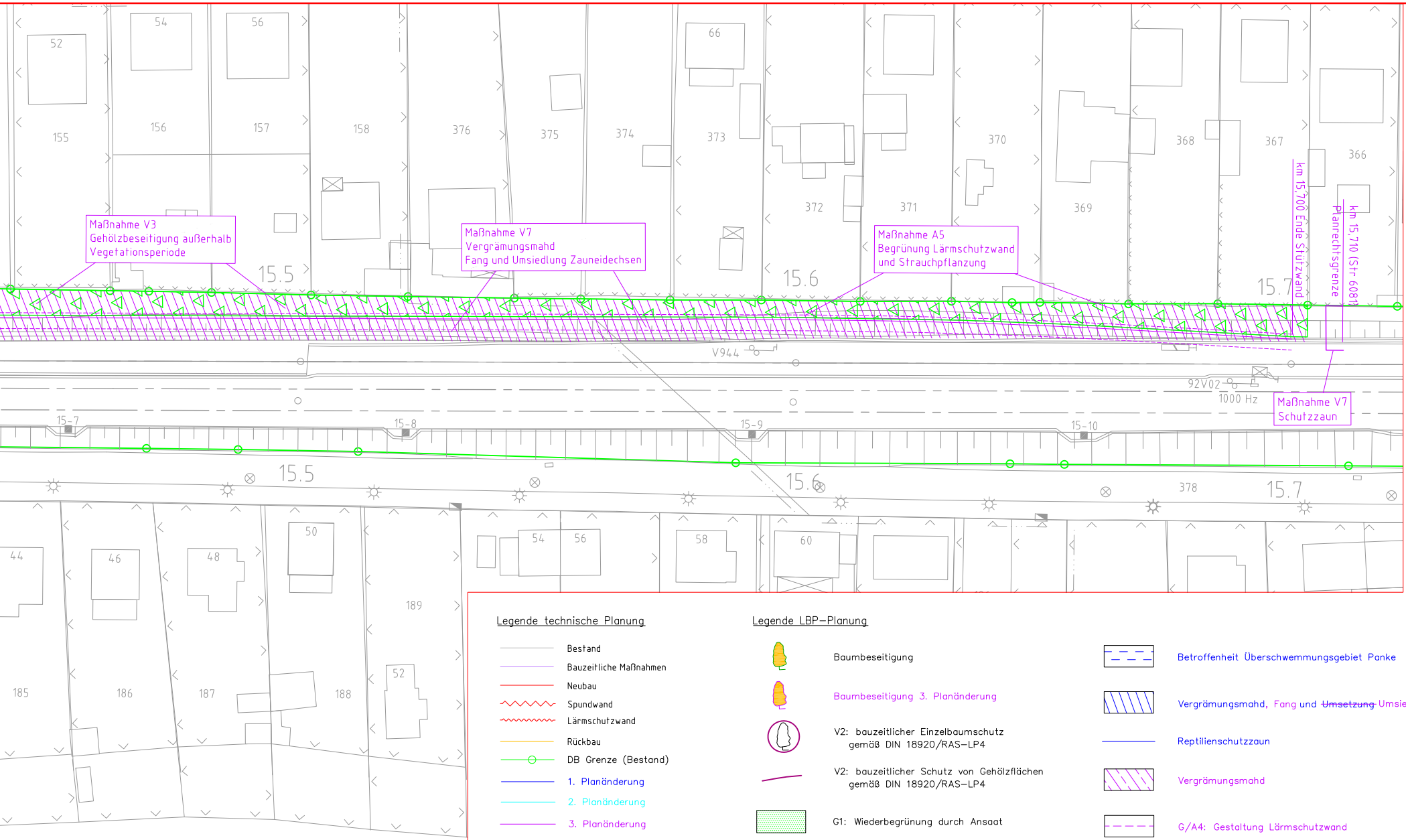
52
54
56
66
155
156
157
158
376
375
374
373
372
371
370
369
368
367
366
Maßnahme V3
Gehölzbeseitigung außerhalb
Vegetationsperiode
Maßnahme V7
Vergrämungsmahd
Fang und Umsiedlung Zauneidechsen
Maßnahme A5
Begrünung Lärmschutzwand
und Strauchpflanzung
km 15,700 Ende Stützwand
Planrechtsgrenze
km 15,710 (Str 6081)
15.5
15.6
15.7
V944
92V02
1000 Hz
Maßnahme V7
Schutzzaun
Strecke 6002
Zepernick (b. Bernau)
Strecke 6081
Bf Bernau
(b Berlin)
15-7
15-8
15-9
15-10
15.5
15.6
378
15.7
44
46
48
50
54
56
58
60
189
185
186
187
188
52

Legende technische Planung

- Bestand
- Bauzeitliche Maßnahmen
- Neubau
- Spundwand
- Lärmschutzwand
- Rückbau
- DB Grenze (Bestand)
- 1. Planänderung
- 2. Planänderung
- 3. Planänderung
- ▨ Baustelleneinrichtungsfläche, bereits hergestellt im Vorhaben "Ersatzneubau EÜ Mewesstraße"
- Gemeindegrenze, Gemarkungsgrenze, Flurgrenze, Flurstücksgrenze } Kataster (amtlich)

Legende LBP-Planung

- Baumbeseitigung
- Baumbeseitigung 3. Planänderung
- V2: bauzeitlicher Einzelbaumschutz gemäß DIN 18920/RAS-LP4
- V2: bauzeitlicher Schutz von Gehölzflächen gemäß DIN 18920/RAS-LP4
- G1: Wiederbegrünung durch Ansaat
- Grenze NSG und FFH-Gebiet "Schlosspark Buch"
- Betroffenheit Überschwemmungsgebiet Panke
- Vergrämungsmahd, Fang und ~~Umsetzung~~ Umsiedlung Zauneidechsen
- Reptilienschutzzaun
- Vergrämungsmahd
- G/A4: Gestaltung Lärmschutzwand
- Ausgleichspflanzungen A5, A6 und A7

landschaftspflegerische Maßnahmen (Beschreibungen siehe Maßnahmeblätter)

V1 – bauzeitliche technologische Maßnahmen, u.a. Beachtung § 78 WHG

V2 – Schutz angrenzender Gehölze

V3 – Gehölzbeseitigung außerhalb der Vegetationsperiode

~~V4 – Kleintierdurchlässe~~

V5 – umweltfachliche Bauüberwachung

V6 – Untersuchung Gebäudebrüter

V7 – Maßnahmenkonzept Zauneidechse

S1 – Schutz von Oberboden

G1 – Wiederbegrünung durch Ansaat

G/A4 – Gestaltung Lärmschutzwand

A5 – Begrünung Lärmschutzwand und Strauchpflanzung

A6 – Lückenbepflanzung Bahnböschung

A7 – Streuobstwiese Röntgentaler Weg

C	Anpassung gemäß MBS / LSW auf Stützwand	Stumm	31.03.2021
B	Anpassung gemäß Lärmschutzgutachten vom 14.05.2019	Stumm	04.07.2019
A	Ergänzung Überschwemmungsgebiet, Maßnahmen zum Schutz von Gebäudebrütern und Zauneidechsen	Stumm	29.09.2017
Index:	Änderungen bzw. Ergänzungen	Name:	Datum:

(Genehmigungsvermerk des EBA)

Prüflaufdaten

Unterlage für eine Entscheidung nach § 18 AEG

Auftragnehmer:

Planverfasser:
DB Engineering & Consulting GmbH
Region Ost
Planung I.TP-O-P-BLN
Caroline-Michaelis-Straße 5-11
10115 Berlin ~~05.07.2019~~ 31.03.2021
~~29.09.2017~~
Berlin, ~~15.11.2016~~ i. A. B. Stumm
i.A. Stumm
Digital unterschrieben von Beatrix Stumm
Datum: 2021.04.07 14:31:04 +02'00'
Ort, Datum, Unterschrift

Auftrag-Nr.:

	Datum	Name
gez.	06/2016	Stumm
bearb.	11/2016	Stumm
gepr.	11/2016	Klingenberg

Bauherr:
DB NETZE
DB Netz AG
Regionalbereich Ost
I.NP-O-M (G)
Granitzstraße 55-56
13189 Berlin

Planung:
DB NETZE
DB Netz AG
Regionalbereich Ost
Regionales Projektmanagement
Portfolio S-Bahn (I.NP-O-M 5)
Caroline-Michaelis-Straße 5-11
10115 Berlin

Plan-Nr.: 11.3 ~~A~~ ~~B~~ C

Planart: **Genehmigungsplanung**

Planzeichen:

Blattgr.: 420 x ~~1730~~ 2580

Maßstab: 1:500

Landschaftspflegerische Begleitplanung
Maßnahmenplan Baufeld
km 14,900 – km 15,200 (Strecke 6081)

Einwirkungen (Lastmodelle):

Höhen- und Koordinatensystem

Projekt:
EÜ Pölnitzweg
Strecke:
Strecke 6002 km 15,0+08 und Strecke 6081 km 15,0+08

Strecke		Kilometer		Kennzahl	Brückennummer
	×		×		