Diese(r) Unterlage/Plan darf ohne vorherige Genehmigung des Erstellers nicht veröffentlicht, vervielfältigt oder geändert, noch für ein anderes Bauvorhaben genutzt werden, als für das, das auf dem Plankopf/Betreff ausgewiesen ist.

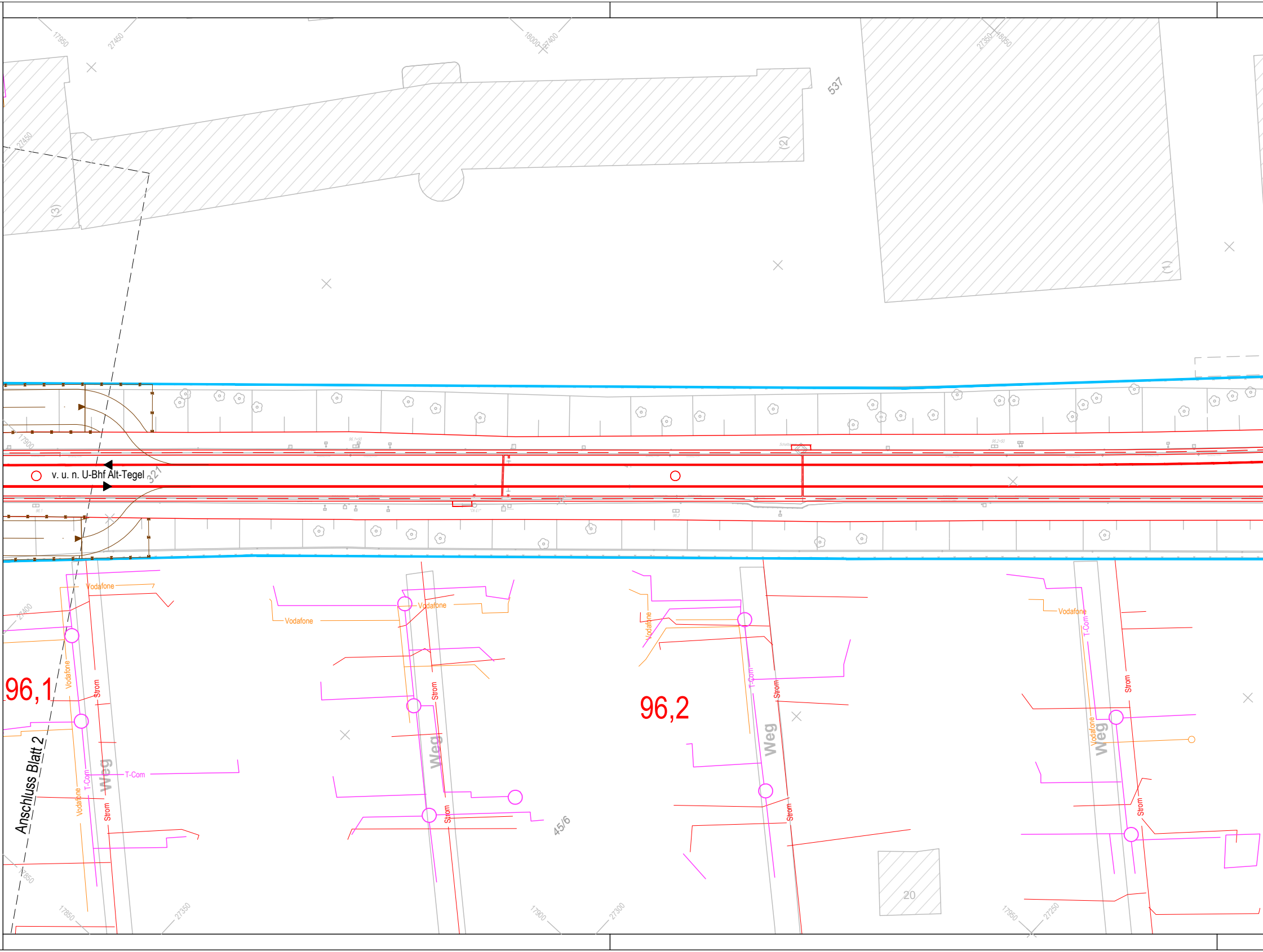
17950
27450
18000
27400
27350
18050
537
(2)
(3)
(1)
27450
17900
v. u. n. U-Bhf Alt-Tegel
321
27400
Vodafone
Strom
T-Com
Weg
96,1
96,2
Anschluss Blatt 2
45/6
20
17850
27350
17900
27300
17950
27250

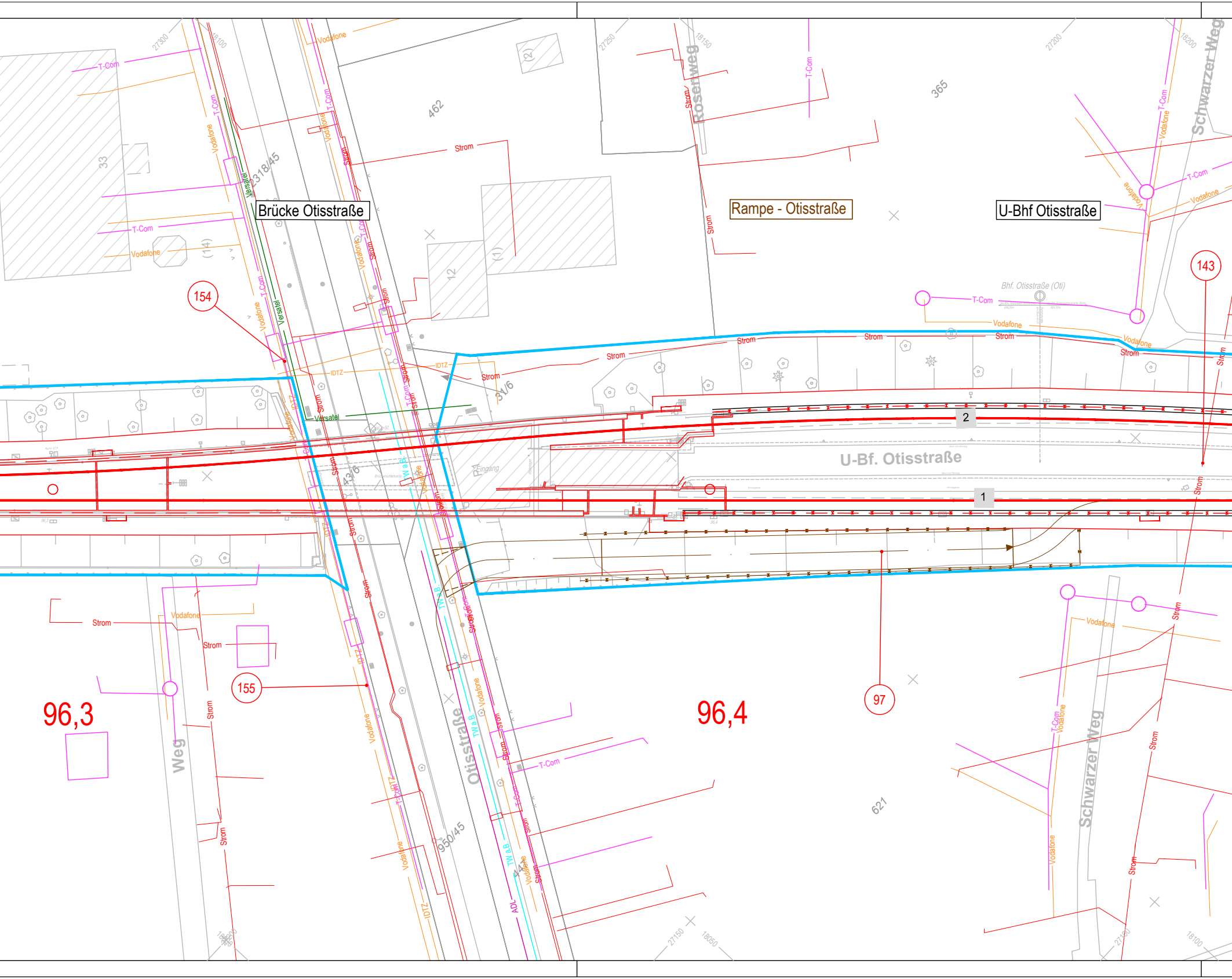
Brücke Otisstraße
Rampe - Otisstraße
U-Bhf Otisstraße
U-Bf. Otisstraße
Bhf. Otisstraße (Oti)
Eingang
Otisstraße
Rosenweg
Schwarzer Weg
Schwarzer Weg
Weg
154
155
143
97
96,3
96,4
1
2
462
365
33
621
2318/45
31/6
43/6
950/45
12
(1)
(2)
(14)
Strom
T-Com
Vodafone
Versatel
IDTZ
TW a.B.
ADL
27300
18100
27250
18150
27200
18200
27150
18050
27100
18100

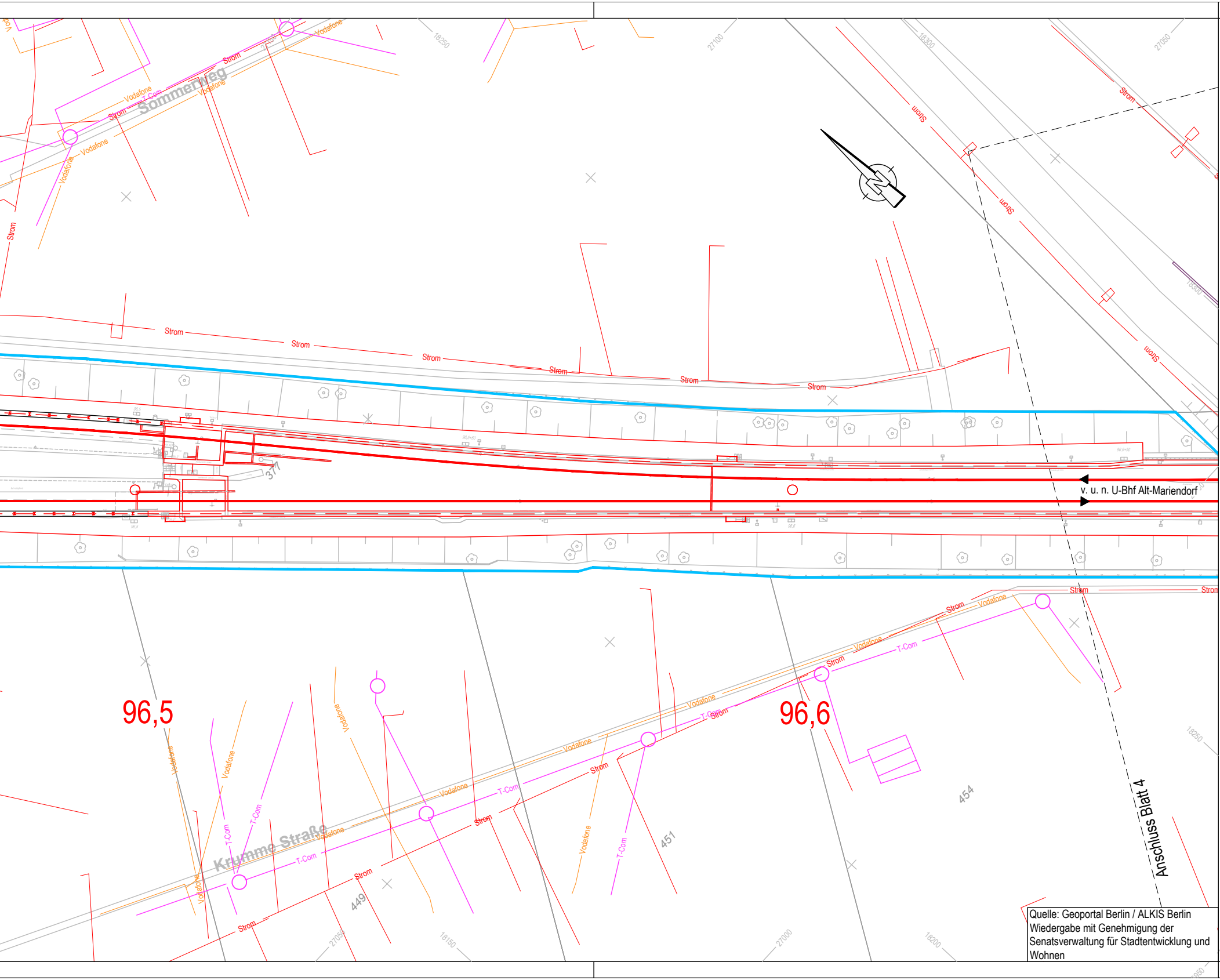
Sommerweg
Krumme Straße
Strom
Vodafone
T-Com
96,5
96,6
v. u. n. U-Bhf Alt-Mariendorf
Anschluss Blatt 4
377
449
451
454
18250
27100
18300
27050
18200
18150
27000
27050
26950

Quelle: Geoportal Berlin / ALKIS Berlin
Wiedergabe mit Genehmigung der
Senatsverwaltung für Stadtentwicklung und
Wohnen

LEGENDE

○ 96,0	Streckenkilometer
—	Vermessung Bestand
—	Katastergrenzen
—	BVG Grundstücksgrenze
—	Planung
—	Bauzeitliche Anlage
—•—•—	Trägerbohlwand
═ ═ ═	Trägerbohlwand mit Kabelkanal
═	Kabelkanal
⊓	Signalkonsole
— - —	Wasserschutzzonen
—	Ingenieurbauwerke Dritter zuständigkeit bei Senatsverwaltung für Umwelt, Verkehr und Klimaschutz. Abteilung Tiefbau
(Nr.)	Bauwerksnummer

Bestandsleitungen

Strom	Stromleitung
Alliander	Alliander
Colt	Colt
IDTZ	IDTZ
Vodafone	Vodafone
Versatel	Versatel
T-Com	Telekom
TW	Trinkwasserleitung
MWL	Mischwasserleitung
RW	Regenwasserleitung
SW	Schmutzwasserleitung
ADL	Druckleitung
Gas	Gasleitung

Index	Änderung	Datum	Name	Freigabe

Koordinatensystem Soldner Netz 88
Höhensystem DHHN 92

Betriebsleiter
Datum Unterschrift

Planfeststellungsbehörde
Datum Unterschrift

Zg.-Nr. MC_GP173

Prüfingenieur
Datum Unterschrift

Freigabevermerke - BVG Projektleitung

Einverstanden
Datum Projektltg.

Zur Ausführung freigegeben
Datum Projektltg.

Freigabevermerke - Planer

Übereinstimmung mit der Ausführungsplanung geprüft
Datum Objektplaner

Übereinstimmung mit der Ausführungsplanung geprüft
Datum Tragwerksplaner

Bauherr

BVG

BERLINER VERKEHRSBETRIEBE (BVG)
Anstalt des öffentlichen Rechts
Bereich Infrastruktur
Bautechnische Anlagen

Für die Richtigkeit der Planungsunterlagen verantwortlich:
Auftragnehmer / Planverfasser

ARCADIS
Arcadis Germany GmbH, EUREF-Campus 10,10829 Berlin
T 030 767585900

Berlin, Februar 2020 gez. B.Lubosch

Die Übereinstimmung der Zeichnung mit der Ausführung wird bestätigt
Für den Auftraggeber (örtl. Bauüberwachung)

Für den Auftragnehmer (Baufirma)

Datum Unterschrift

Lageskizze

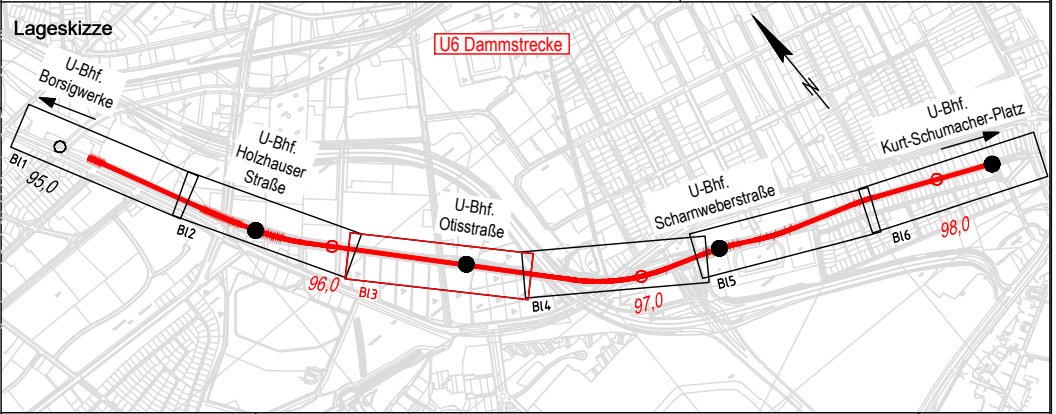
U6 Dammstrecke
U-Bhf. Borsigwerke
U-Bhf. Holzhauser Straße
U-Bhf. Otisstraße
U-Bhf. Scharnweberstraße
U-Bhf. Kurt-Schumacher-Platz
N
Bl1
Bl2
Bl3
Bl4
Bl5
Bl6
95,0
96,0
97,0
98,0

Zg.-Nr. MC_GP173

Planungsphase Genehmigungsplanung

VA

Dateiname MC_GP171-176_K-L

Maßstab 1:500

Blattgröße 1500x297

Projekt-Nr. A27368

Projekt
U6 Sch-Bk Dammstrecke
Ertüchtigung des Gleisunterbaus

Bauteil
Koordinierte Kabel- und Leitungsplan
km 96,100 - 96,650

Bauwerksb. 314-02 bis 314-06

Bauwerksnr. C518 - C519

Techn. Platz:

Örtlichkeit: -

Linie U 6
Strecke MC

← Meßstrecke 100mm

V:\DE-Projekte\B\IDE0117.000363_BVG_U6\Z-CAD\04-Infra\04-LPh4\011_Kabel- und Leitungspläne\MC_GP171-176_K-L.dwg