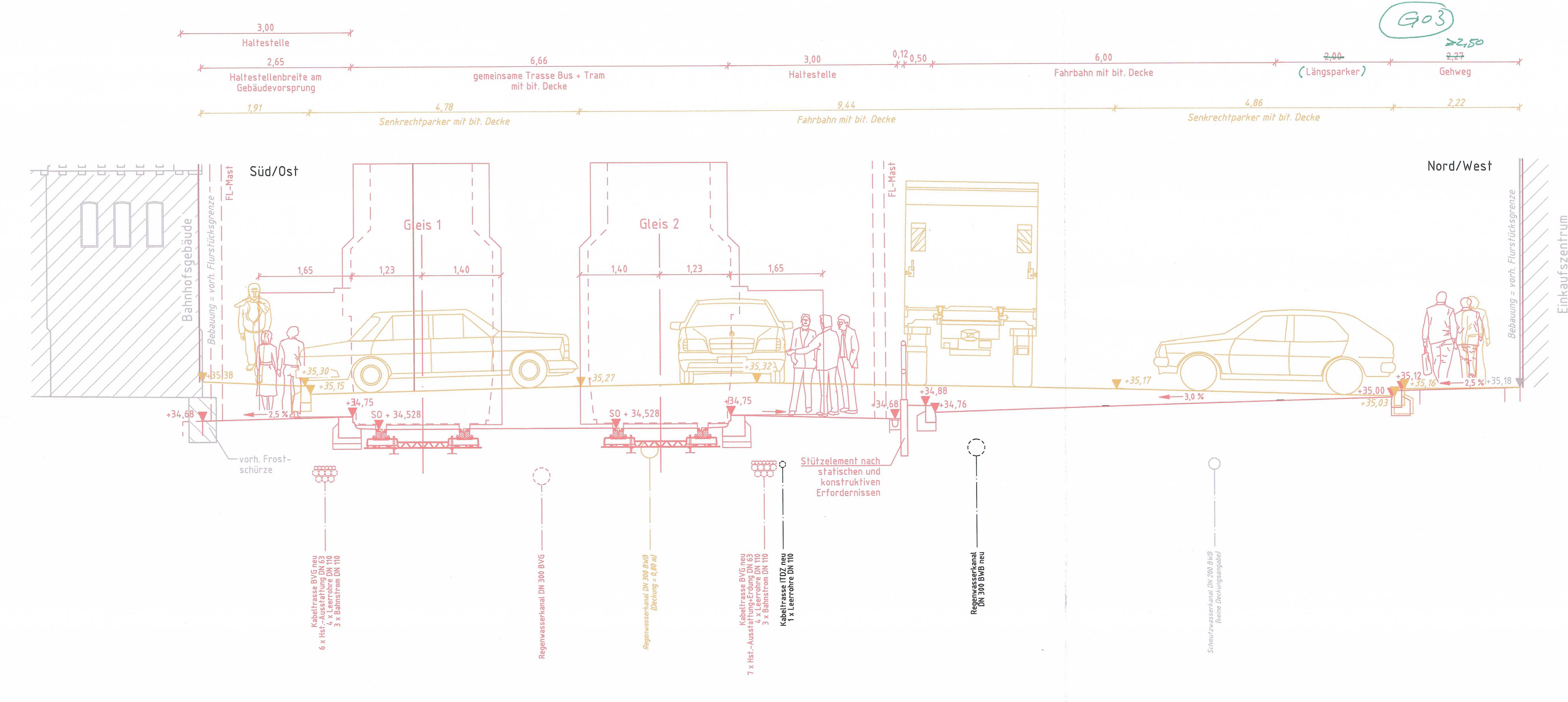
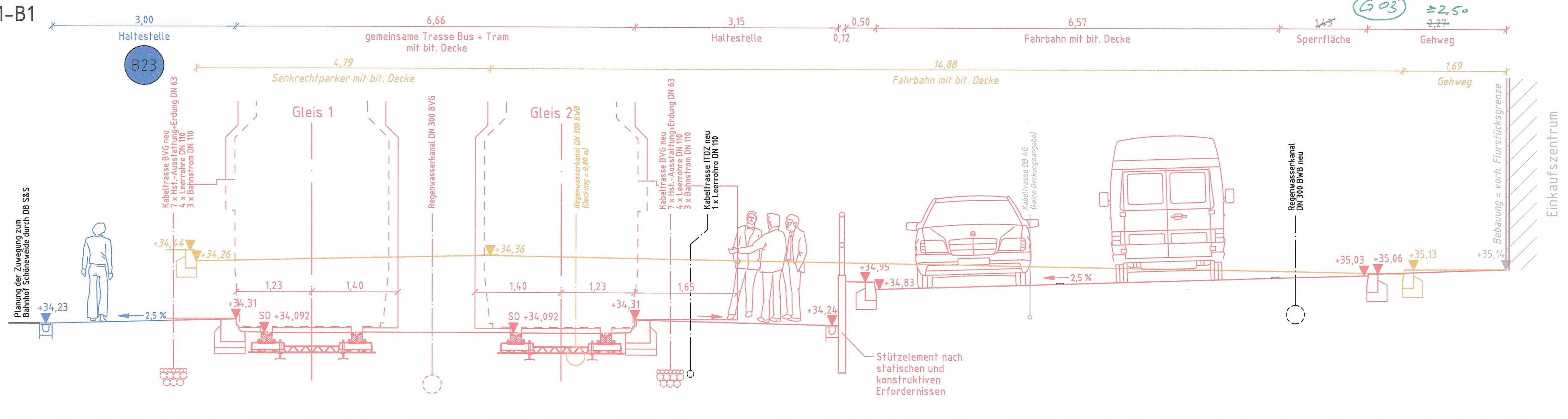


Schnitt B-B
Haltestelle S Schöneweide

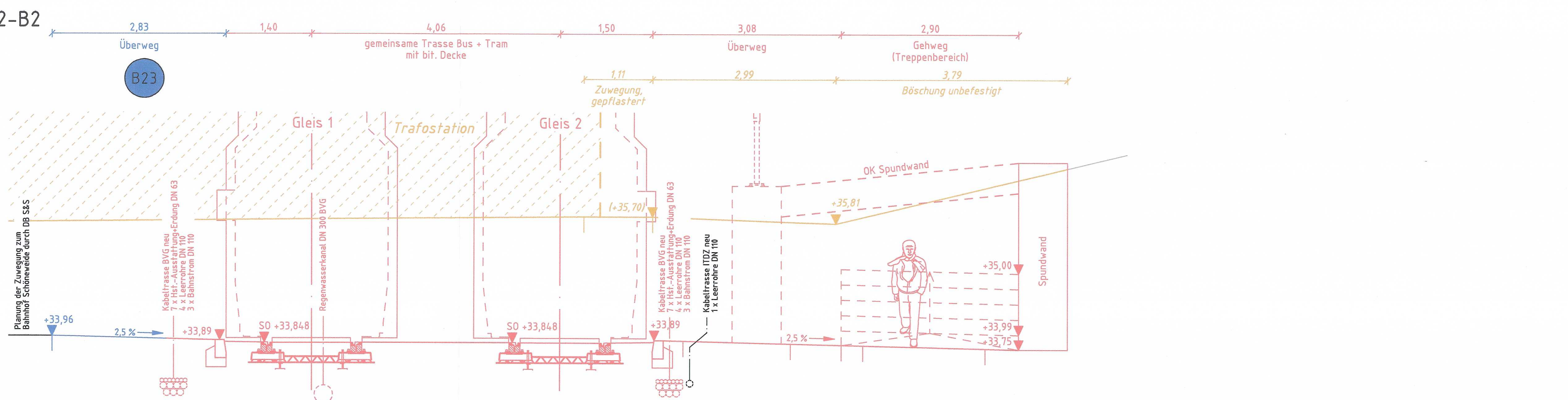
Wasserschutzzone III A



Schnitt B1-B1



Schnitt B2-B2



Legende

— (red line)	Neubau	— (green dashed line)	Planfeststellungsgrenze
— (black line)	Maßnahmen Dritter	— (red dashed line)	Flurstücksgrenze
— (orange line)	Rückbau	— (red dashed line)	Flurstücksgrenze neu
— (grey line)	Bestand	— (red dashed line)	Flurstücksgrenze neu
● (blue circle)	Blau eintrag laut Änderungsliste	— (green dashed line)	Straßenbegrenzungslinie
— (blue line)	Deckblatt / Überarbeitung	— (green dashed line)	Straßenbegrenzungslinie neu

G03	26.08.21	PFB	M. von der Horst	Ergänzung B1 und B2 um süd. Haltestelle bzw. Überweg	$\geq 2,50$ m
B23	05.03.2020	Bengs			
Zustand	Datum	Bearbeiter	Änderungen	Geprüft	Datum

Ort: **Berlin Treptow - Köpenick**

Bauteil: **Verkehrslösung Schöneweide**
von Schnellerstraße bis Sterndamm / Südostallee

SGT-Plan
Storkower Straße 207b
10369 Berlin
Tel. 030 - 261 2704-0 Fax 030 - 261 2704-8

Bearbeitet: Nov 2018
Name: Fuhrwerk
Gezeichnet: Nov 2018
Name: Bengs

BVG	Planfeststellung	Schnitt B-B
	BERLINER VERKEHRSBETRIEBE	Unterlage: 04
	Anstalt des öffentlichen Rechts	Plan-Nr.: 2
	Maßstab: 1:50	

Bauherr: Berliner Verkehrsbetriebe AöR
Bereich Fahrwege VBF
im Original gezeichnet: Berlin, 23.11.2018 Heineking

Antragsteller: Berliner Verkehrsbetriebe AöR
Der Betriebsleiter Straßenbahn
im Original gezeichnet: Berlin, 19.12.2018 i. V. Flögel

Anhörsbehörde: Die Unterlage hat vom 202_ bis zum 202_ öffentlich ausgelegen.

Berlin, 202_ Berlin, 202_

