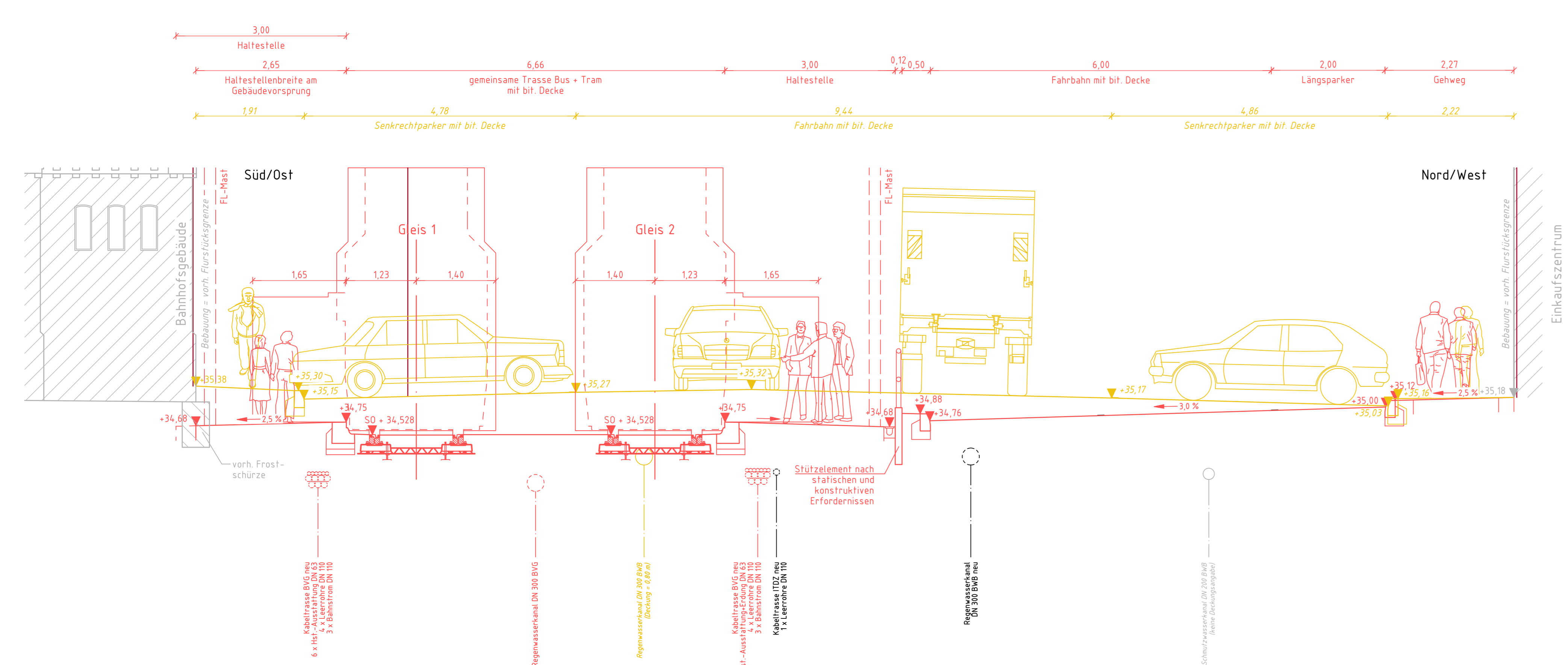


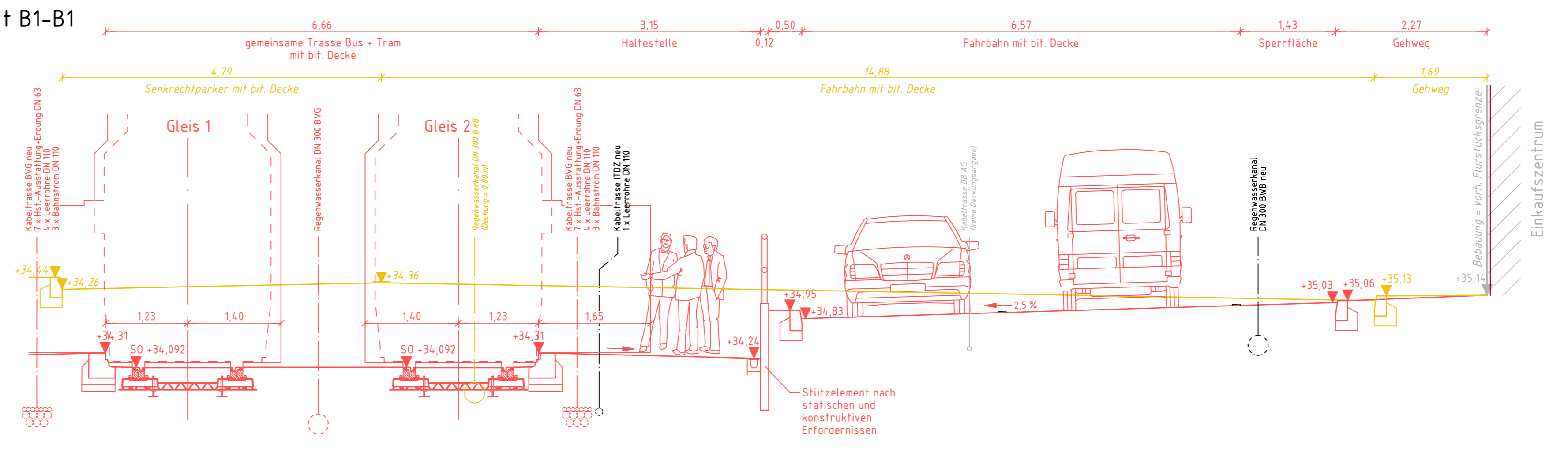
# Schnitt B-B

Haltestelle S Schöneweide

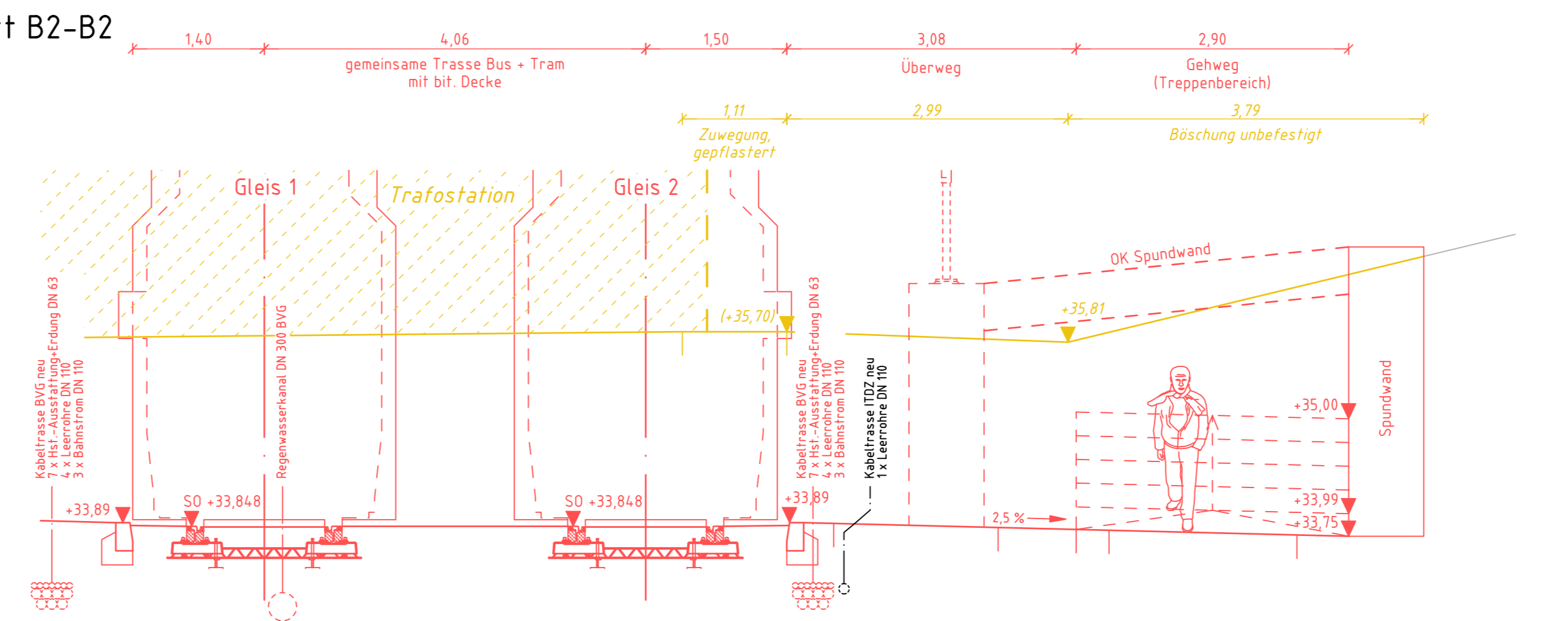
## Wasserschutzzone IIIA



# Schnitt B1-B1



# Schnitt B2-B2



- Legende**
- Neubau
  - Maßnahmen Dritter
  - Rückbau
  - Bestand
  - - - Planfeststellungsgrenze
  - - - Flurgrenze
  - - - Flurstücksgrenze
  - - - Flurstücksgrenze neu
  - Straßenbegrenzungslinie
  - - - Straßenbegrenzungslinie neu

4						
3						
2						
1						
Zustand	Datum	Bearbeiter	Änderungen	Geprüft	Datum	

**Ort**  
Berlin Treptow - Köpenick

**Baufeld**  
Verkehrslösung Schöneweide  
von Schnellerstraße bis Sterndamm / Südostallee

**SGT-Plan**  
Storkower Straße 20b  
10309 Berlin  
Tel: 030 - 2017206-0 Fax: 030 - 2017206-8

Bearbeitet: Nov 2018  
Name: Fuhrwerk

Gezeichnet: Nov 2018  
Name: Bengs

**Planfeststellung**

**BVG**  
BERLINER VERKEHRSBETRIEBE  
Anstalt des öffentlichen Rechts

**Schnitt B-B**

Unterlage: 04  
Plan-Nr.: 2  
Maßstab: 1:50

**Planfeststellungsbehörde:**

Bauherr:  
Berliner Verkehrsbetriebe AöR  
Bereich Fahrwege VBF  
im Original gezeichnet:  
Berlin, 23.11.2018 Heineking

Antragsteller:  
Berliner Verkehrsbetriebe AöR  
Der Betriebsleiter Straßenbahn  
im Original gezeichnet:  
Berlin, 19.12.2018 i. V. Flegel

Anhörungsbehörde:  
Die Unterlage hat vom \_\_\_\_\_ 201\_\_  
bis zum \_\_\_\_\_ 201\_\_ öffentlich  
ausgelegen.

Berlin, \_\_\_\_\_ 201\_\_

Berlin, \_\_\_\_\_ 201\_\_

Meßstrecke 100mm