

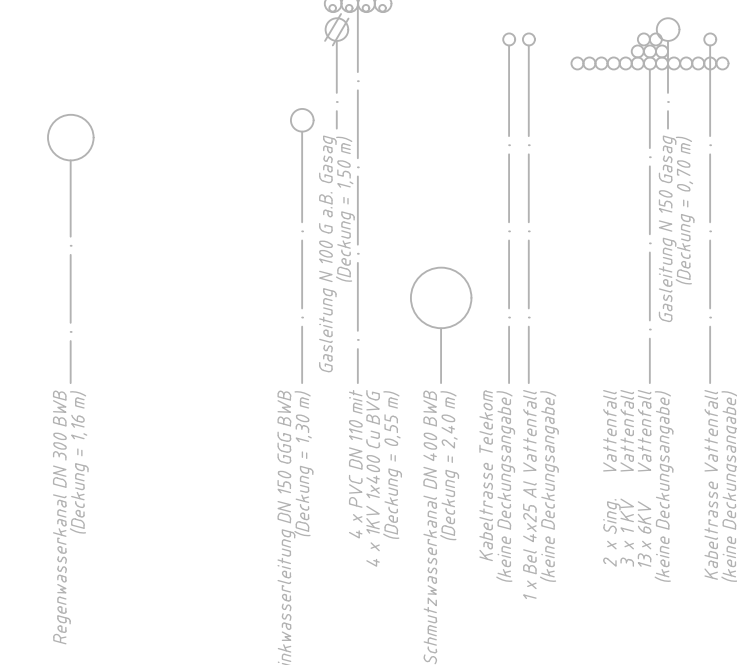
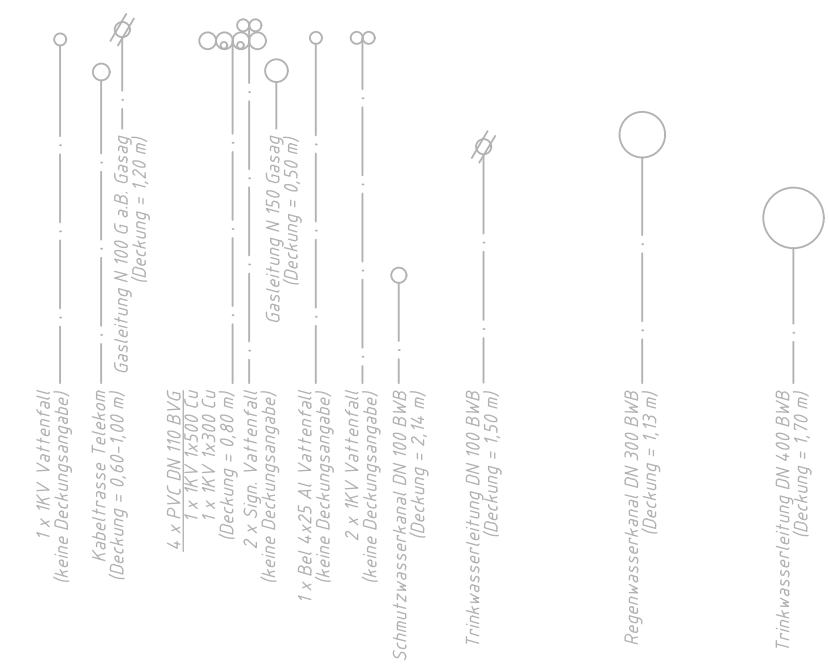
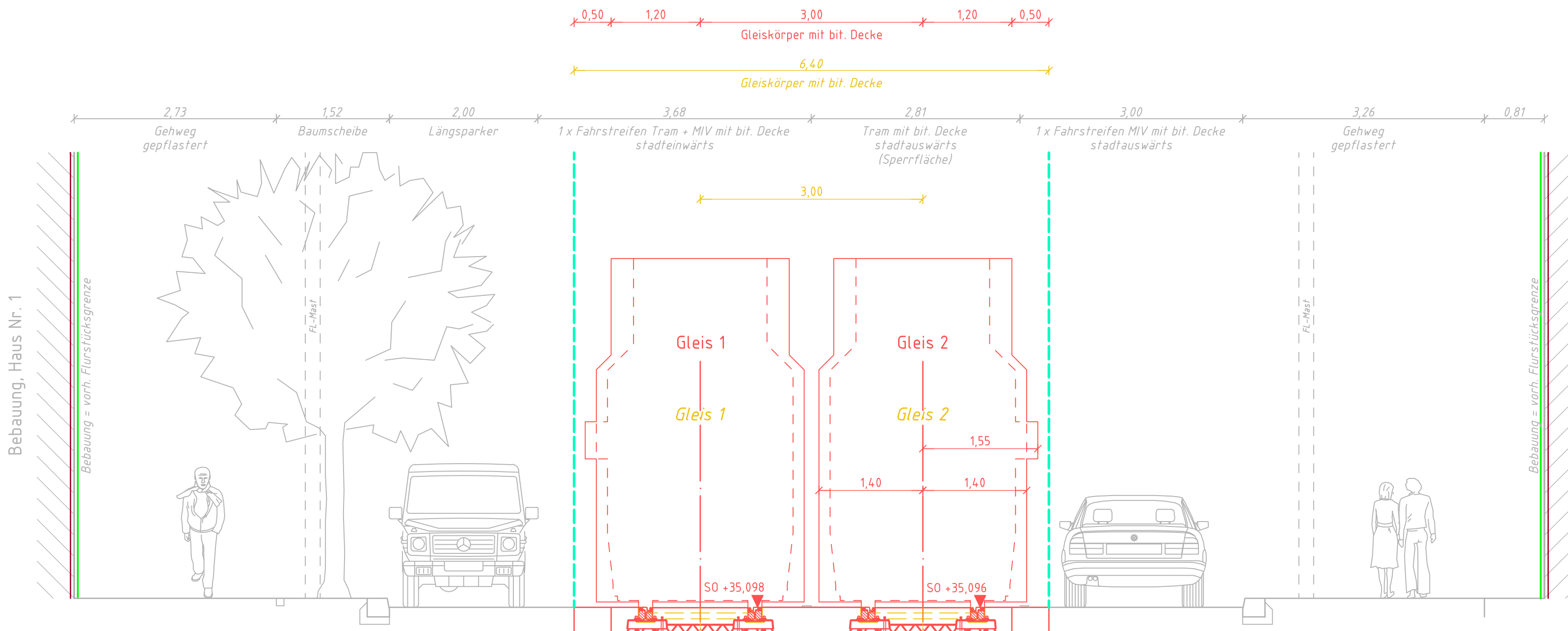
# Schnitt A-A

Brückenstraße

# Wasserschutzzone III A

Süd/Ost

Nord/West



## Legende

- Neubau
- Maßnahmen Dritter
- Rückbau
- Bestand
- Planfeststellungsgrenze
- Flurgrenze
- Flurstücksgrenze
- Flurstücksgrenze neu
- Straßenbegrenzungslinie
- Straßenbegrenzungslinie neu

4					
3					
2					
1					
Zustand	Datum	Bearbeiter	Änderungen	Geprüft	Datum

Ort: **Berlin Treptow - Köpenick**

Bauteil: **Verkehrslösung Schöneweide**  
von Schnellerstraße bis Sterndamm / Südostallee

SGT-Plan  
Storkower Straße 207b  
10369 Berlin  
Tel. 030 - 201 7706-0 Fax 030 - 201 7706-8

Bearbeitet: Nov 2018  
Name: Fuhrwerk

Gezeichnet: Nov 2018  
Name: Bings

**Planfeststellung** **Schnitt A-A**

**BVG** BERLINER VERKEHRSBETRIEBE  
Anstalt des öffentlichen Rechts

Unterlage:	04
Plan-Nr.:	1
Maßstab:	1 : 50

Bauherr: **Berliner Verkehrsbetriebe AöR**  
Bereich Fahrwege VBF  
im Original gezeichnet:  
Berlin, 23.11.2018 Heineking

Antragsteller: **Berliner Verkehrsbetriebe AöR**  
Der Betriebsleiter Straßenbahn  
im Original gezeichnet:  
Berlin, 19.12.2018 i. V. Flegel

Anhörsbehörde:  
Die Unterlage hat vom \_\_\_\_\_ 201\_\_\_\_  
bis zum \_\_\_\_\_ 201\_\_\_\_ öffentlich  
ausgelegt.

Berlin, \_\_\_\_\_ 201\_\_\_\_

Berlin, \_\_\_\_\_ 201\_\_\_\_

Meßstrecke 100mm