












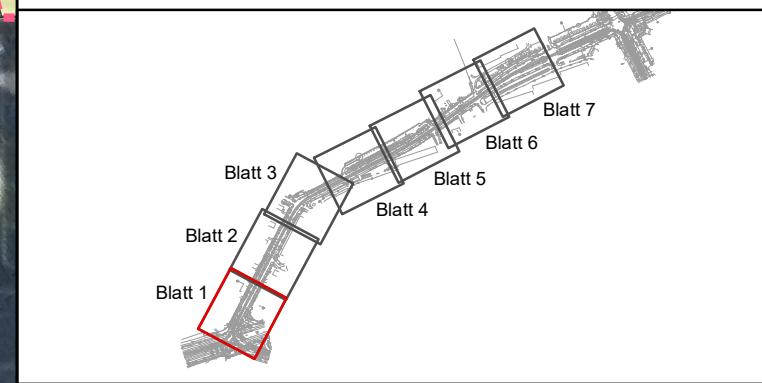



- ### Legende
-  Planfeststellungsgrenze
 -  Vermessung Planung
- ### Biotope Bestand
-  03100 - vegetationsarmer Rohbodenstandort (Baumscheiben)
 -  05170 - Trittrassen
 -  10272 - Anpflanzung Strauchpflanzung (> 1m Höhe)
 -  12600 - Verkehrsfläche - Gehweg / Radweg
 -  12612 - Straßen mit Asphaltdecke
 -  126623 - Straßenbahnanlagen - Gleis
- ### Konflikte
-  Verlust von Strauchpflanzungen
 -  Bereiche mit Neuversiegelung
- ### Bäume ^[1]
-  Baumverlust
 -  Baumerhalt
 -  Baumgefährdung in Bauphase
- ^[1] Die Nummern beziehen sich auf die Baumtabellen im UVP-Bericht und dem Anhang I











Planfeststellungsverfahren zur Erneuerung von Straßenbahnanlagen der Linie M5 und M6 Oderbruchstraße / Hohenschönhauser / Berlin
Anhang II zum UVP-Bericht / LBP
Bestands- und Konfliktplan

Auftraggeber: SGT-Plan GmbH Storkower Straße 207b 10369 Berlin	Bearbeitung: 
---	--



Kartengrundlage:
 Geoportal Berlin / Digitale farbige Orthophotos 2019 (DOP20RGB)






Legende

-  Planfeststellungsgrenze
-  Vermessung Planung
- Biotope Bestand**
-  03100 - vegetationsarmer Rohbodenstandort (Baumscheiben)
-  05170 - Trittrasen
-  10272 - Anpflanzung Strauchpflanzung (> 1m Höhe)
-  12600 - Verkehrsfläche - Gehweg / Radweg
-  12612 - Straßen mit Asphaltdecke
-  126623 - Straßenbahnanlagen - Gleis

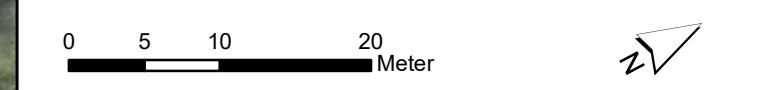
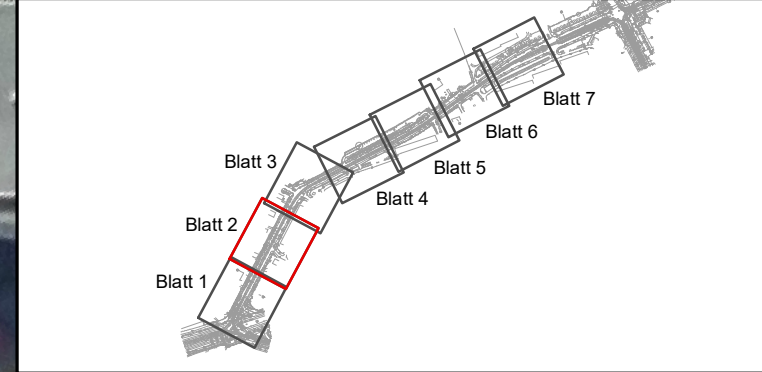
Konflikte

-  Verlust von Strauchpflanzungen
-  Bereiche mit Neuversiegelung


Bäume [1]

-  Baumverlust
-  Baumerhalt
-  Baumgefährdung in Bauphase

[1] Die Nummern beziehen sich auf die Baumtabellen im UVP-Bericht und dem Anhang I



Planfeststellungsverfahren zur Erneuerung von Straßenbahnanlagen der Linie M5 und M6 Oderbruchstraße / Hohenschönhauser / Berlin
 Anhang II zum UVP-Bericht / LBP
 Bestands- und Konfliktplan

Auftraggeber: SGT-Plan GmbH Storkower Straße 207b 10369 Berlin	Bearbeitung: 
---	---

Kartengrundlage:
 Geoportal Berlin / Digitale farbige Orthophotos 2019 (DOP20RGB)



Legende

- Planfeststellungsgrenze
- Vermessung Planung

Biotope Bestand

- 03100 - vegetationsarmer Rohbodenstandort (Baumscheiben)
- 05170 - Trittrassen
- 10272 - Anpflanzung Strauchpflanzung (> 1m Höhe)
- 12600 - Verkehrsfläche - Gehweg / Radweg
- 12612 - Straßen mit Asphaltdecke
- 126623 - Straßenbahnanlagen - Gleis

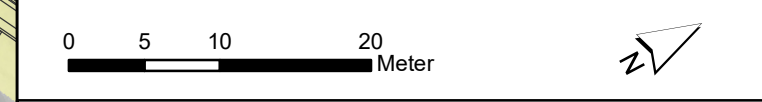
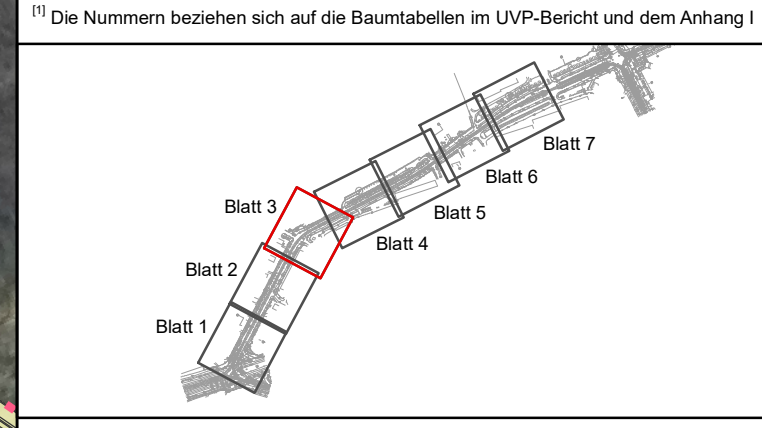
Konflikte

- Verlust von Strauchpflanzungen
- Bereiche mit Neuversiegelung

Bäume ^[1]

- Baumverlust
- Baumerhalt
- Baumgefährdung in Bauphase

^[1] Die Nummern beziehen sich auf die Baumtabellen im UVP-Bericht und dem Anhang I



Planfeststellungsverfahren zur Erneuerung von Straßenbahnanlagen der Linie M5 und M6 Oderbruchstraße / Hohenschönhauser / Berlin
Anhang II zum UVP-Bericht / LBP Bestands- und Konfliktplan

Auftraggeber: SGT-Plan GmbH Storkower Straße 207b 10369 Berlin	Bearbeitung:
---	--------------

Kartengrundlage:
 Geoportail Berlin / Digitale farbige Orthophotos 2019 (DOP20RGB)



Legende

- Planfeststellungsgrenze
- Vermessung Planung

Biotope Bestand

- 03100 - vegetationsarmer Rohbodenstandort (Baumscheiben)
- 05170 - Trittrassen
- 10272 - Anpflanzung Strauchpflanzung (> 1m Höhe)
- 12600 - Verkehrsfläche - Gehweg / Radweg
- 12612 - Straßen mit Asphaltdecke
- 126623 - Straßenbahnanlagen - Gleis

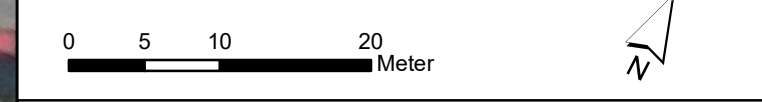
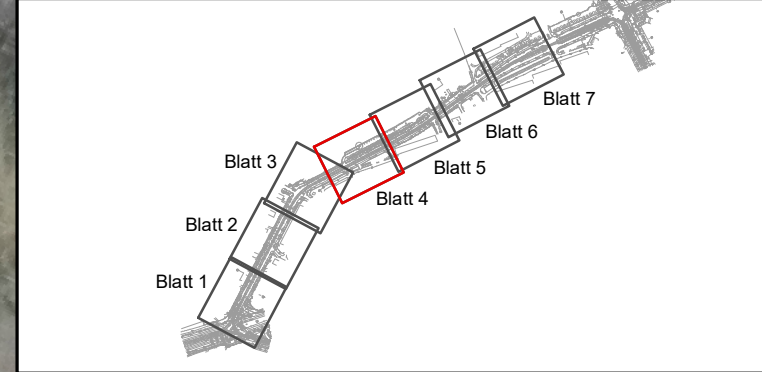
Konflikte

- Verlust von Strauchpflanzungen
- Bereiche mit Neuversiegelung

Bäume ^[1]

- Baumverlust
- Baumerhalt
- Baumgefährdung in Bauphase

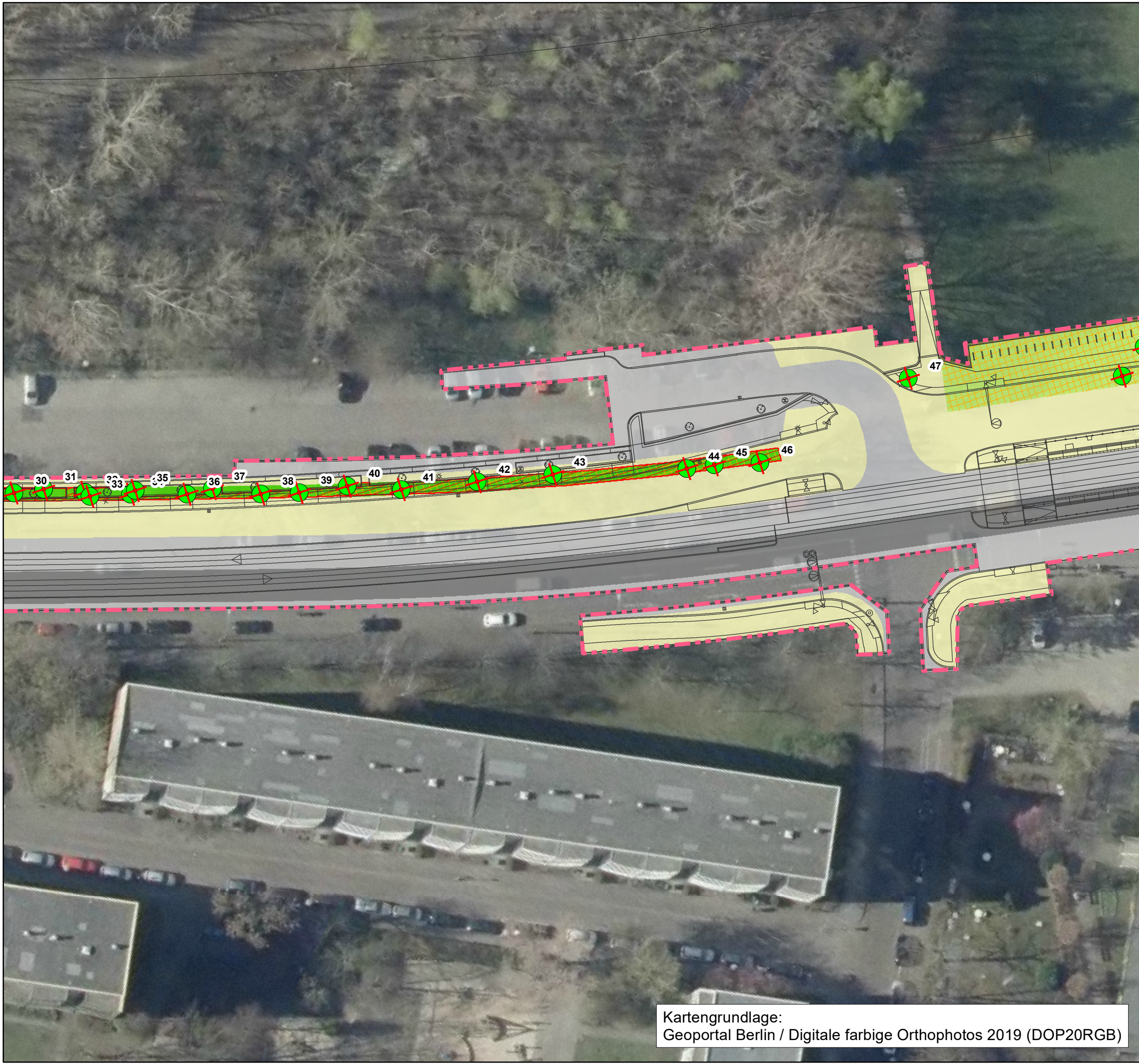
^[1] Die Nummern beziehen sich auf die Baumtabellen im UVP-Bericht und dem Anhang I















Planfeststellungsverfahren zur Erneuerung von Straßenbahnanlagen der Linie M5 und M6 Oderbruchstraße / Hohenschönhauser / Berlin
 Anhang II zum UVP-Bericht / LBP
 Bestands- und Konfliktplan

Auftraggeber: SGT-Plan GmbH Storkower Straße 207b 10369 Berlin	Bearbeitung:
---	------------------

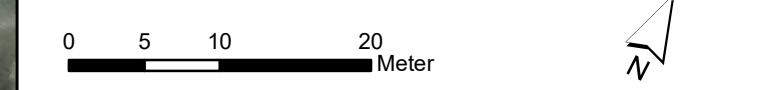
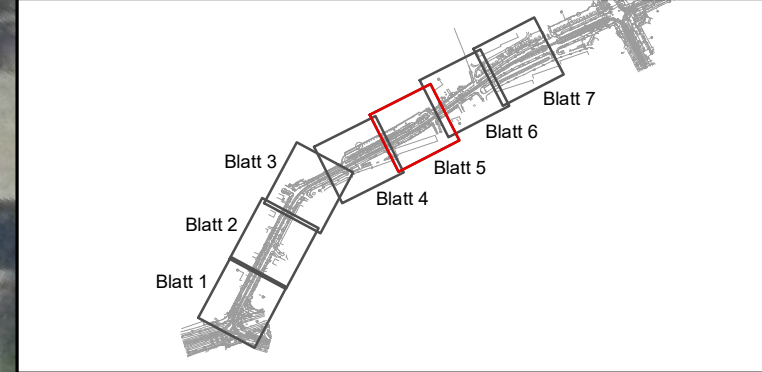
Kartengrundlage:
Geoportal Berlin / Digitale farbige Orthophotos 2019 (DOP20RGB)




Legende

-  Planfeststellungsgrenze
-  Vermessung Planung
- Biotope Bestand**
-  03100 - vegetationsarmer Rohbodenstandort (Baumscheiben)
-  05170 - Trittrassen
-  10272 - Anpflanzung Strauchpflanzung (> 1m Höhe)
-  12600 - Verkehrsfläche - Gehweg / Radweg
-  12612 - Straßen mit Asphaltdecke
-  126623 - Straßenbahnanlagen - Gleis
- Konflikte**
-  Verlust von Strauchpflanzungen
-  Bereiche mit Neuversiegelung
- Bäume ^[1]**
-  Baumverlust
-  Baumerhalt
-  Baumgefährdung in Bauphase

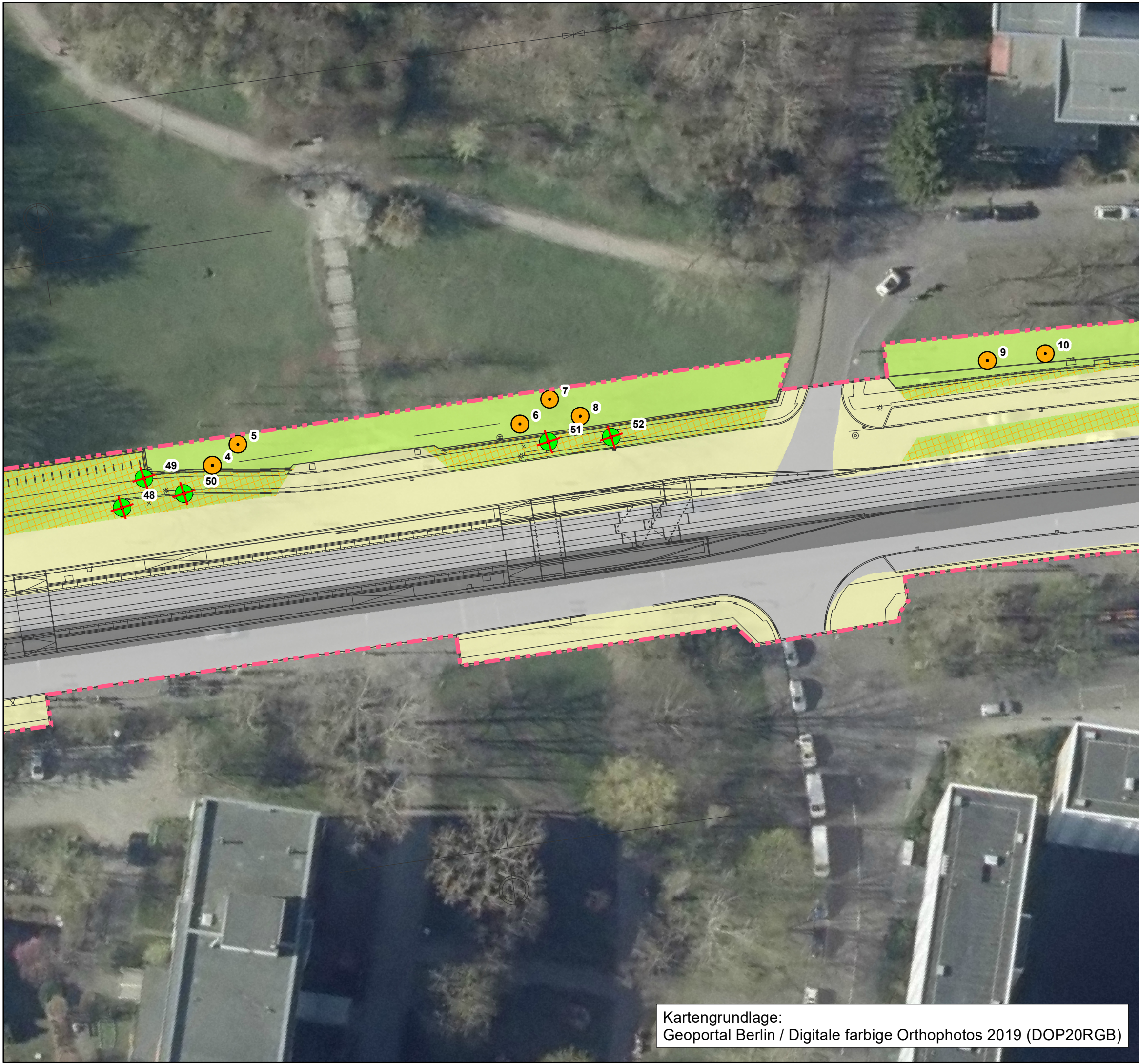
^[1] Die Nummern beziehen sich auf die Baumtabellen im UVP-Bericht und dem Anhang I











Planfeststellungsverfahren zur Erneuerung von Straßenbahnanlagen der Linie M5 und M6 Oderbruchstraße / Hohenschönhauser / Berlin
Anhang II zum UVP-Bericht / LBP Bestands- und Konfliktplan

Auftraggeber: SGT-Plan GmbH Storkower Straße 207b 10369 Berlin	Bearbeitung: 
---	--



Kartengrundlage:
 Geoportail Berlin / Digitale farbige Orthophotos 2019 (DOP20RGB)






Legende

-  Planfeststellungsgrenze
-  Vermessung Planung
- Biotope Bestand**
-  03100 - vegetationsarmer Rohbodenstandort (Baumscheiben)
-  05170 - Trittrasen
-  10272 - Anpflanzung Strauchpflanzung (> 1m Höhe)
-  12600 - Verkehrsfläche - Gehweg / Radweg
-  12612 - Straßen mit Asphaltdecke
-  126623 - Straßenbahnanlagen - Gleis

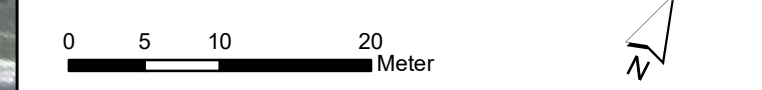
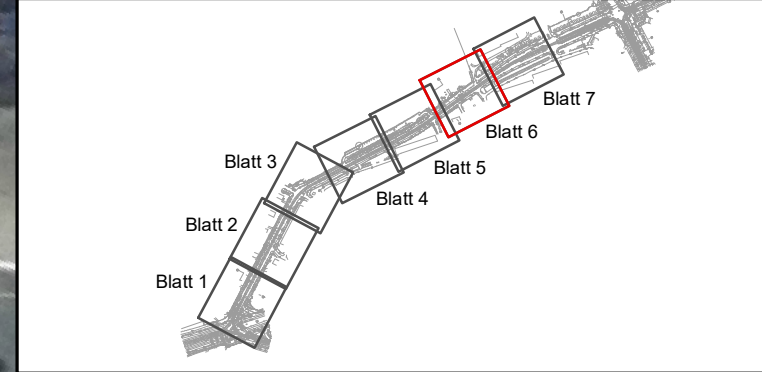
Konflikte

-  Verlust von Strauchpflanzungen
-  Bereiche mit Neuversiegelung


Bäume [1]

-  Baumverlust
-  Baumerhalt
-  Baumgefährdung in Bauphase

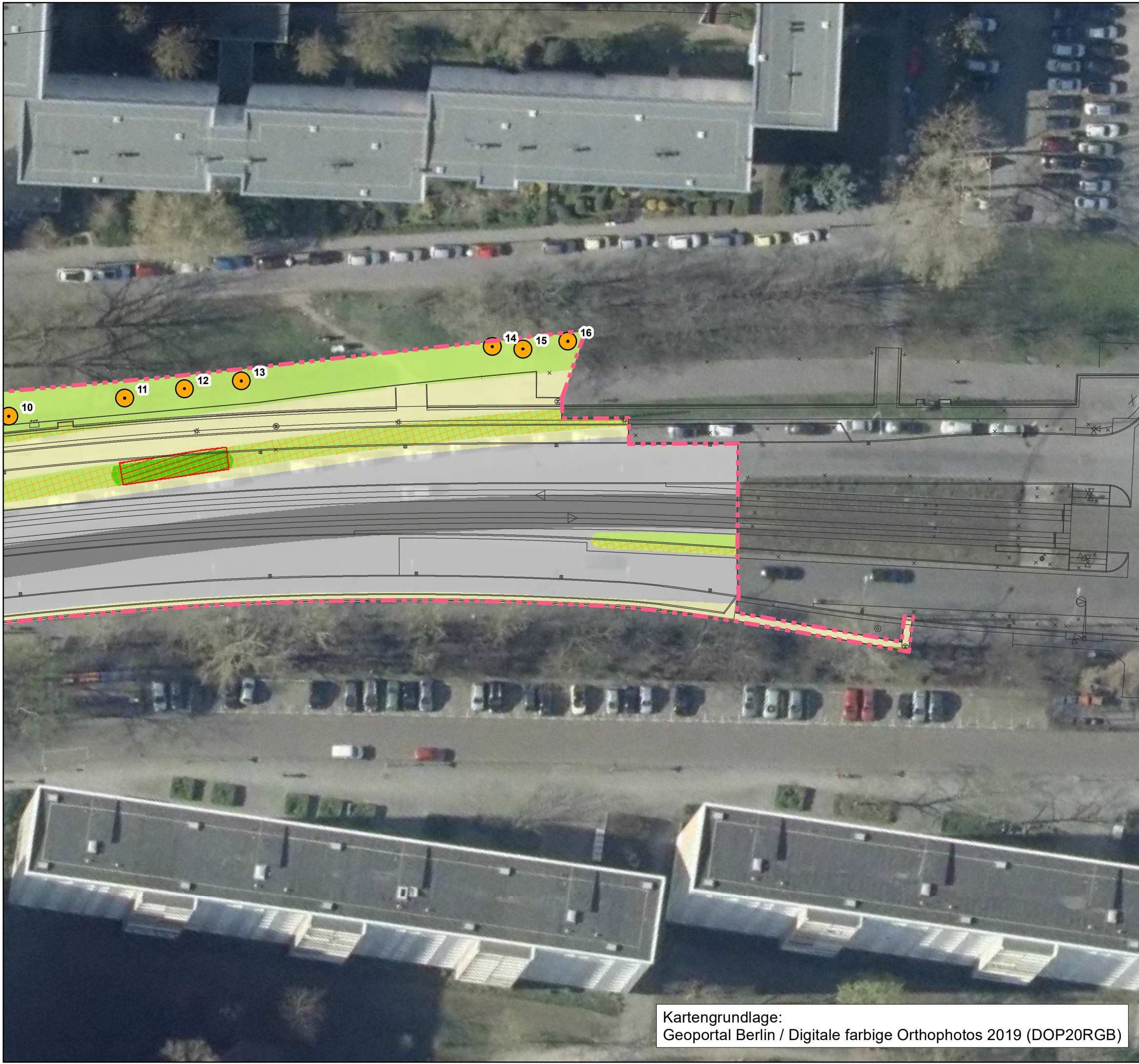
[1] Die Nummern beziehen sich auf die Baumtabellen im UVP-Bericht und dem Anhang I





Planfeststellungsverfahren zur Erneuerung von Straßenbahnanlagen der Linie M5 und M6 Oderbruchstraße / Hohenschönhauser / Berlin
Anhang II zum UVP-Bericht / LBP Bestands- und Konfliktplan

Auftraggeber: SGT-Plan GmbH Storkower Straße 207b 10369 Berlin	Bearbeitung: 
---	--

Kartengrundlage:
 Geoportal Berlin / Digitale farbige Orthophotos 2019 (DOP20RGB)





Legende

-  Planfeststellungsgrenze
-  Vermessung Planung




Biotope Bestand

-  03100 - vegetationsarmer Rohbodenstandort (Baumscheiben)
-  05170 - Trittrasen
-  10272 - Anpflanzung Strauchpflanzung (> 1m Höhe)
-  12600 - Verkehrsfläche - Gehweg / Radweg
-  12612 - Straßen mit Asphaltdecke
-  126623 - Straßenbahnanlagen - Gleis

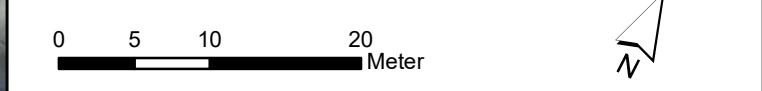
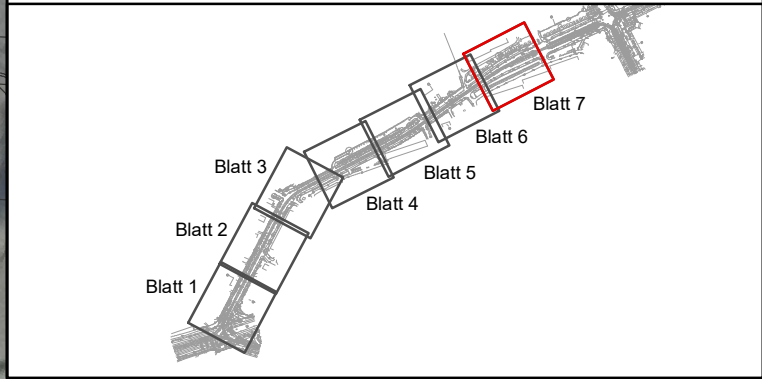
Konflikte

-  Verlust von Strauchpflanzungen
-  Bereiche mit Neuversiegelung

Bäume ^[1]

-  Baumverlust
-  Baumerhalt
-  Baumgefährdung in Bauphase

^[1] Die Nummern beziehen sich auf die Baumtabellen im UVP-Bericht und dem Anhang I



Planfeststellungsverfahren zur Erneuerung von Straßenbahnanlagen der Linie M5 und M6 Oderbruchstraße / Hohenschönhauser / Berlin
Anhang II zum UVP-Bericht / LBP Bestands- und Konfliktplan

Auftraggeber:
 SGT-Plan GmbH
 Storkower Straße 207b
 10369 Berlin

Bearbeitung: **FUGMANN JANOTTA PARTNER**

Kartengrundlage:
 Geoportal Berlin / Digitale farbige Orthophotos 2019 (DOP20RGB)