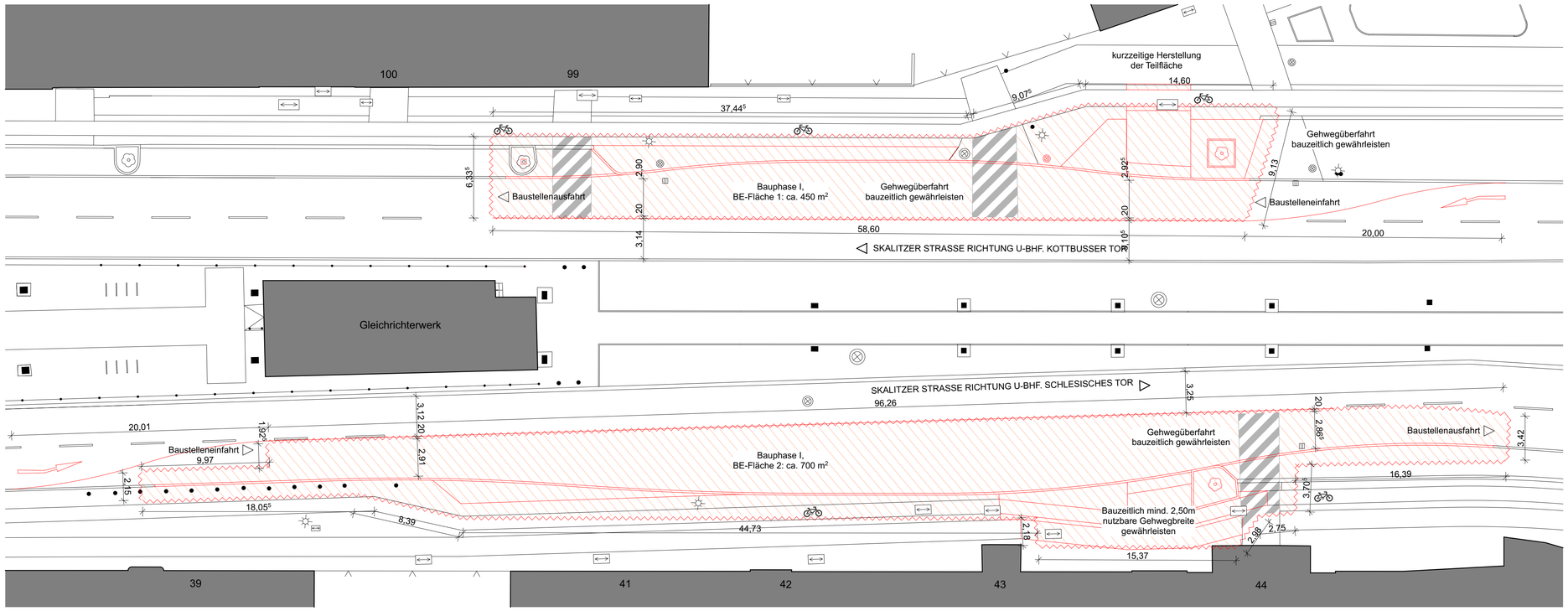

GRUNDRISS STRASSENEBENE - BAUPHASE I 1:200

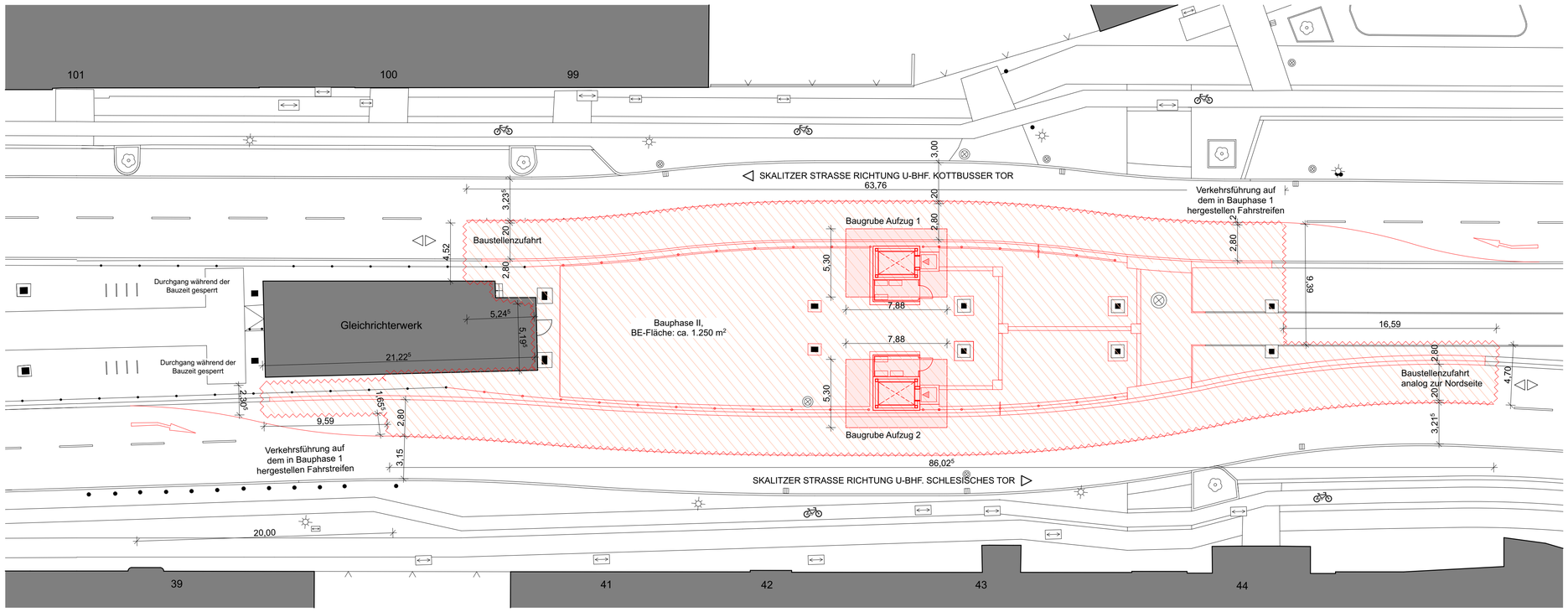

GRUNDRISS STRASSENEBNE - BAUPHASE II 1:200

Legende

- Baustelleneinrichtung ca. 2.400 m² gesamt
- Baugrube
- Baustellenabgrenzung

Dazugehörige Pläne

GR-PG-010	Lageplan	1:250
GR-PG-020	Bauwerksplan	1:100
GR-PG-030	Bauwerksplan	1:100
GR-PG-040	Leitungsplan Bestand	1:100
GR-PG-050	Instandhaltung	1:100
GR-PG-060	Bauphasen	1:200
GR-PG-060	**Bauphasen**	**1:200**

N

Index	Änderung	Datum	Name

Betriebsleiter

Planfeststellungsbehörde

Zg.-Nr.
GR-PG-060

Prüfingenieur

gezeichnet im Original
Boisserée

Freigabevermerke

Einverstanden
gezeichnet im Original
09.08.2019 Sengül
Datum Projektltg.

Übereinstimmung mit der Ausführungsplanung geprüft
Datum Objektplaner

Übereinstimmung mit der Ausführungsplanung geprüft
Datum Tragwerksplaner

Zur Ausführung freigegeben
Datum Projektltg.

Bauherr

BVG

BERLINER VERKEHRSBETRIEBE (BVG)
Anstalt des öffentlichen Rechts
Bereich Fahrwege
Bautechnische Anlagen

Die Übereinstimmung der Zeichnung mit der Ausführung wird bestätigt
Für den Auftraggeber
Für den Auftragnehmer

Für die Richtigkeit der Planungsunterlagen verantwortlich:

Auftragnehmer
SACKMANN PAYER
Lobeckstraße 36
10969 Berlin
21.05.2019 Unterschrift

Planverfasser
SACKMANN PAYER
Lobeckstraße 36
10969 Berlin
Datum Unterschrift

Die Übereinstimmung der Zeichnung mit der Ausführung wird bestätigt
Für den Auftraggeber (örtliche Bauüberwachung)
Datum Unterschrift
Für den Auftragnehmer (Baufirma)
Datum Unterschrift

Lageskizze

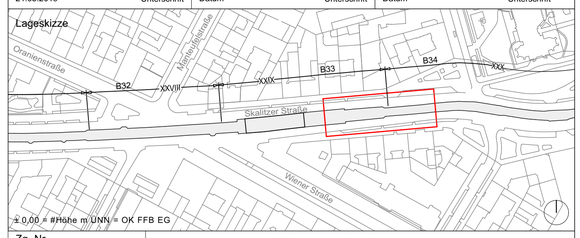

± 0,00 = ##Höhe m ÜNN = OK FFB EG

Zg.-Nr. GR-PG-060	Planungsphase	Plangenehmigung
Dateiname GR-PG-060	Projekt	**Hochbahnhof Görlitzer Bahnhof (Gr)** **Barrierefreier Ausbau**
Maßstab 1:200		
Blattgröße 1,890 x 0,841m	Bauteil	Aufzüge Bauphasen
Projekt-Nr. A27307		
Bauwerksb. 213-02	Bauwerksnr. B33	Bahnhof Görlitzer Bahnhof (Gr) / Linie U1 / U3

Meßstrecke 100mm