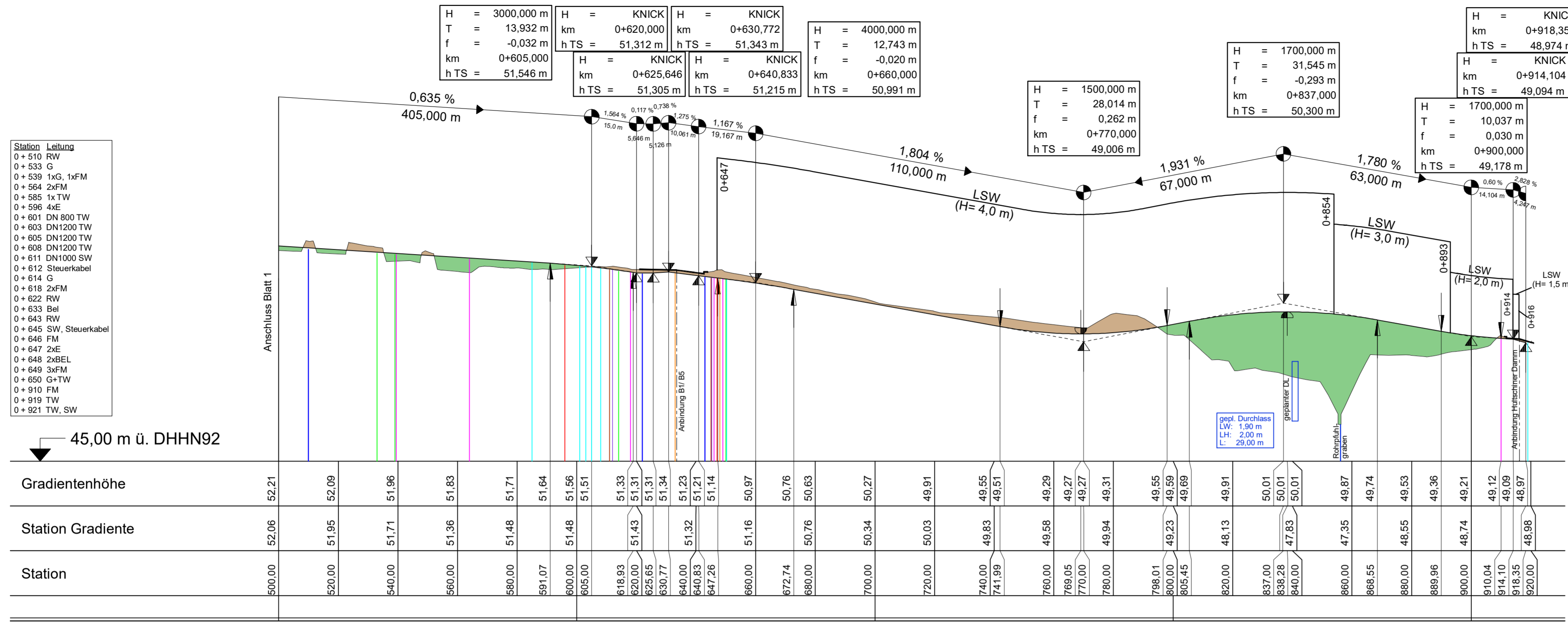
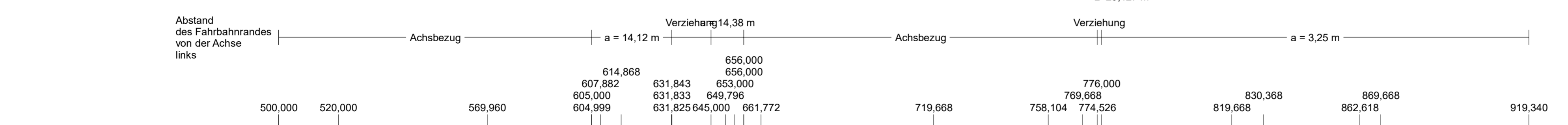
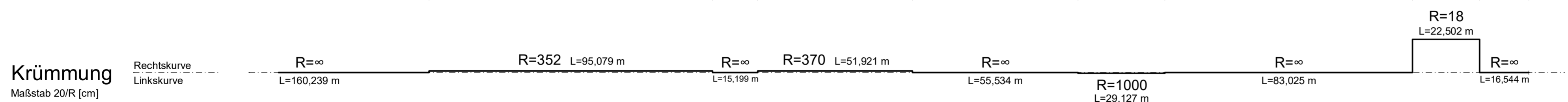


erstellt: 25.03.20 Plot: 27.04.23 Projekt: Str.\_a.d.Schule - Mahlsdorf Datei: U06\_2\_Hoehenplan\_EP\_PLT Bearbeiter: Froemling



Station	500,00	520,00	540,00	560,00	580,00	591,07	600,00	605,00	618,93	620,00	625,65	630,77	640,00	640,83	647,26	660,00	672,74	680,00	700,00	720,00	740,00	741,99	760,00	769,05	770,00	780,00	798,01	800,00	805,45	820,00	837,00	838,28	840,00	860,00	868,55	880,00	889,96	900,00	910,04	914,10	918,35	920,00
Station	500,00	520,00	540,00	560,00	580,00	591,07	600,00	605,00	618,93	620,00	625,65	630,77	640,00	640,83	647,26	660,00	672,74	680,00	700,00	720,00	740,00	741,99	760,00	769,05	770,00	780,00	798,01	800,00	805,45	820,00	837,00	838,28	840,00	860,00	868,55	880,00	889,96	900,00	910,04	914,10	918,35	920,00
Station	500,00	520,00	540,00	560,00	580,00	591,07	600,00	605,00	618,93	620,00	625,65	630,77	640,00	640,83	647,26	660,00	672,74	680,00	700,00	720,00	740,00	741,99	760,00	769,05	770,00	780,00	798,01	800,00	805,45	820,00	837,00	838,28	840,00	860,00	868,55	880,00	889,96	900,00	910,04	914,10	918,35	920,00



### Zeichenerklärung

- Gradientenhochpunkt
- Gradiententiefpunkt
- Ausrundungsbeginn Kuppe / Ausrundungsende Wanne
- Damm
- Einschnitt

**Neigungsbrechpunkt mit Angabe von:**

- Ausrundungshalbmesser
- Tangentenlänge
- Stichhöhe
- Bau-km
- Höhe Tangentenschnittpunkt

**Längsneigung und Abstand zum nächsten Neigungsbrechpunkt**

Example:  $-2,0\%$  (432,50 m),  $1,821\%$  (789,22 m)

- Trinkwasserleitung
- Regenwasserleitung DN 300
- Gasleitung
- E-Leitung
- Fernmeldeleitung
- Schmutzwasserleitung
- Leitung Straßenbeleuchtung
- Fernheizleitung

Nr.	Art der Änderung	Datum	Bearbeiter	Vorhabenträger

Grundplan: Senatsverwaltung für Stadtentwicklung und Wohnen, Abteilung III Geoinformation und Vermessung, Referat III D - Lagesystem: Soldner 88, Höhenbezug: DHHN 2016

**VIC Planen und Beraten GmbH**  
 Sauerbruchstraße 12  
 14482 Potsdam  
 Tel: (0331) 74 96 300  
 Fax: (0331) 74 96 200  
 E-mail: info@vic-gmbh.de

gez. ppa. Steinicke

	Datum	Name
bearbeitet:	28.04.23	MGü
aufgestellt:	28.04.23	HFr
geprüft:		IST

Senatsverwaltung für Umwelt, Mobilität, Verbraucher- und Klimaschutz  
 Abteilung V - Tiefbau

**BERLIN**

	Datum	Name
bearbeitet:	28.04.23	Standke
aufgestellt:	28.04.23	Standke
geprüft:	28.04.23	Franke

### Planfeststellung

**Neue Straßenverbindung  
 Straße An der Schule  
 Bezirk Marzahn-Hellersdorf  
 Höhenplan**

Unterlage:	6
Blatt:	2
Maßstab:	1:1000/ 100
Format:	74,1 x 37,9

Antragsteller: Senatsverwaltung für Umwelt, Mobilität, Verbraucher- und Klimaschutz, Abteilung V - Tiefbau  
 Der Plan hat vom \_\_\_\_\_ 2023 bis zum \_\_\_\_\_ 2023 öffentlich ausgelegen.  
 Anführungsbehörde: Berlin, den \_\_\_\_\_ 20\_\_  
 Planfeststellungsbehörde: Berlin, den \_\_\_\_\_ 20\_\_

gez. Franke  
 Berlin, den 28.04.2023