




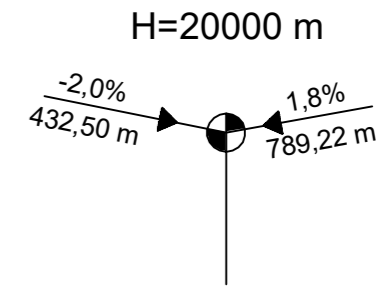
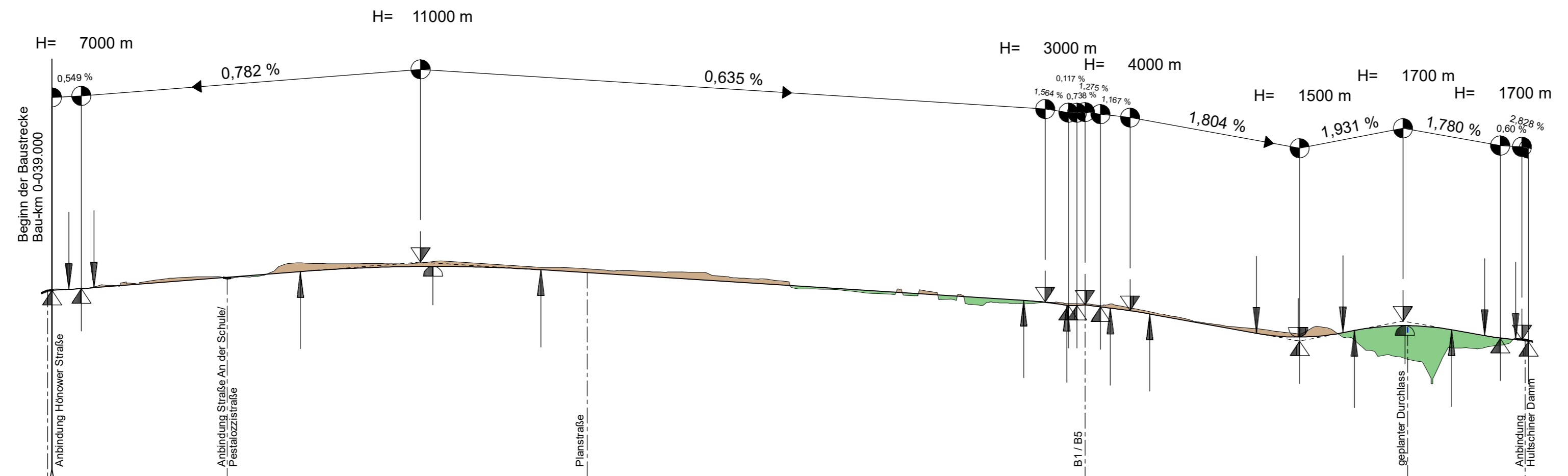


Plot: 27.04.23 Proj.: Str_a_d_Schule - Mahlsdorf Dat.: U04_1_Ubersichtshoehenplan_EP_PLT Obj.: U04_1_UEHP_PF Bearb.: HFr

Zeichenerklärung

 Gradientenhochpunkt
 Gradiententiefpunkt
 Ausrundungsbeginn Kuppe / Ausrundungsende Wanne
 Damm
 Einschnitt

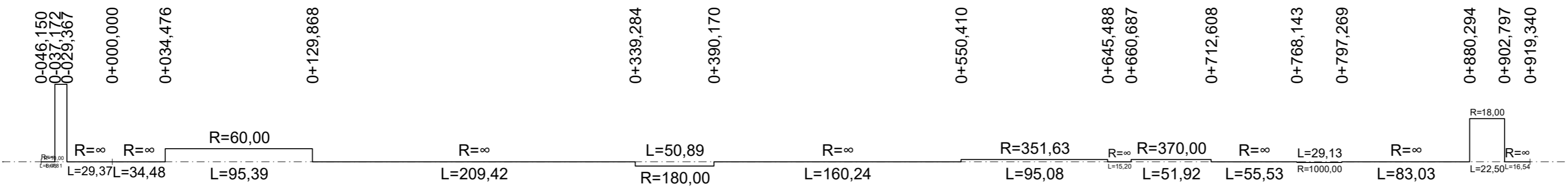

 H=20000 m
 -2,0% / 432,50 m
 1,8% / 789,22 m
 Neigungsbrechpunkt mit Angabe von Ausrundungshalbmesser, Längsneigung und Abstand zum nächsten Neigungsbrechpunkt



M = 1: 2500/250
40,00 m ü. DHHN92

Station	0,00	50,00	100,00	150,00	200,00	250,00	300,00	350,00	400,00	450,00	500,00	550,00	600,00	650,00	700,00	750,00	800,00	850,00	900,00
Gradientenhöhe	52,56	52,95	53,34	53,69	53,84	53,77	53,48	53,17	52,85	52,53	52,21	51,90	51,56	51,11	50,27	49,39	49,59	49,97	49,21
Geländehöhen	52,62	53,15	53,34	54,02	54,08	53,97	53,74	53,50	53,17	52,38	52,06	52,02	51,48	51,35	50,34	49,71	49,23	47,56	48,74

0+000 0+100 0+200 0+300 0+400 0+500 0+600 0+700 0+800 0+900




KRÜMMUNGSBAND

Nr.	Art der Änderung	Datum	Bearbeiter	Vorhabenträger

Grundplan: Senatsverwaltung für Stadtentwicklung und Wohnen, Abteilung III Geoinformation und Vermessung, Referat III D - Lagesystem: Soldner 88, Höhenbezug: DHHN 2016

 VIC Planen und Beraten GmbH Sauerbruchstraße 12 14482 Potsdam Tel: (0331) 74 96 300 Fax: (0331) 74 96 200 E-mail: info@vic-gmbh.de	gez. ppa. Steinicke	Datum	Name	
		bearbeitet:	28.04.23	MGü
		aufgestellt:	28.04.23	HFr
		geprüft:		Ist

Senatsverwaltung für Umwelt, Mobilität, Verbraucher- und Klimaschutz Abteilung V - Tiefbau		Datum	Name	
		bearbeitet:	28.04.23	Standke
		aufgestellt:	28.04.23	Standke
		geprüft:	28.04.23	Franke

Planfeststellung

Neue Straßenverbindung Straße An der Schule Bezirk Marzahn-Hellersdorf Übersichtshoehenplan		Unterlage: 4 Blatt: 1 Maßstab: 1: 2.500/ 250 Format: 70,7 x 29,7
Antragsteller: Senatsverwaltung für Umwelt, Mobilität, Verbraucher- und Klimaschutz, Abteilung V - Tiefbau gez. Franke Berlin, den 28.04. 2023	Der Plan hat vom _____ 2023 bis zum _____ 2023 öffentlich ausgelegen. Anhörungsbehörde: Berlin, den _____ 20__	Anhörungsbehörde: Berlin, den _____ 20__
Anhörungsbehörde: Berlin, den _____ 20__	Planfeststellungsbehörde: Berlin, den _____ 20__	Berlin, den _____ 20__